



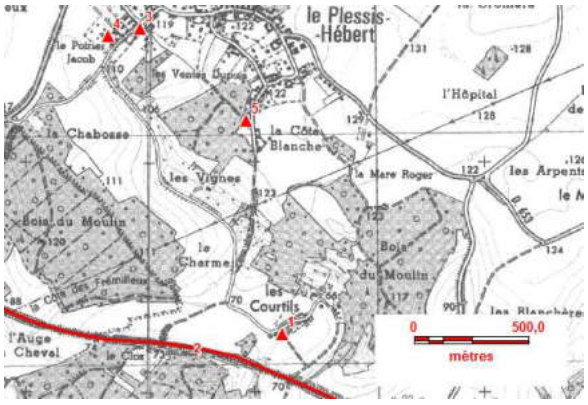

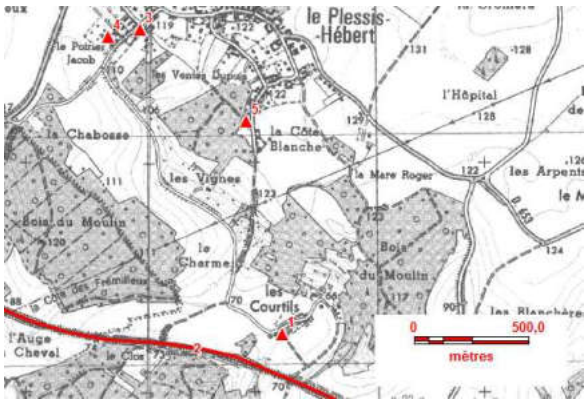

Annexe 5

Fiche d'identification des activités à risque



1	Exploitation agricole		
Commune :	LE PLESSIS-HEBERT	Lieu-dit :	2, Les Courtils
Coord. géographiques :	X : 528 064	Y : 2 442 476	Lambert II étendu (m)
	X : 579 547	Y : 6 876 418	RGF 93 (m)
Commentaire :	Hangar de stockage agricole : matériel, fourrage.		
	<p style="color: red; font-weight: bold;">Risques :</p> <ul style="list-style-type: none"> - Pollution chronique : déjections animales ; - Pollution accidentelle : Produits phytopharmaceutiques, engrais, hydrocarbures... 		
Source de l'information : Observation terrain	Date observation : Novembre 2012		

2	Infrastructure		
Commune :	-	Lieu-dit :	-
Coord. géographiques :	X : 524 067	Y : 2 444 533	Lambert II étendu (m)
	X : 575 569	Y : 6 878 507	RGF 93 (m)
Commentaire :	Ligne SNCF.		
	<p style="color: red; font-weight: bold;">Risques :</p> <ul style="list-style-type: none"> - Pollution chronique : hydrocarbures, métaux, DCO, DBO5, salage hivernal... - Pollution accidentelle : tout ce qui peut être transporté. 		
Source de l'information : Observation terrain	Date observation : Novembre 2012		

3		Ouvrage hydraulique / Mare	
Commune :	LE PLESSIS-HEBERT	Lieu-dit :	rue des Prévanches
Coord. géographiques :	X : 527 442	Y : 2 443 808	Lambert II étendu (m)
	X : 578 936	Y : 6 877 754	RGF 93 (m)
Commentaire :	Mare. Risques : - Vecteur potentiel de collecte / stockage / restitution / infiltration de tout polluant pouvant être lessivé sur le bassin hydrologique situé en amont (pollution chronique et/ou accidentelle).		
			
Source de l'information : Observation terrain		Date observation : Novembre 2012	
4		Exploitation agricole	
Commune :	LE PLESSIS-HEBERT	Lieu-dit :	32 rue des Prévanches
Coord. géographiques :	X : 527 302	Y : 2 443 775	Lambert II étendu (m)
	X : 578 796	Y : 6 877 722	RGF 93 (m)
Commentaire :	Hangar de stockage agricole : matériel, fourrage. Risques : - Pollution chronique : déjections animales ; - Pollution accidentelle : Produits phytopharmaceutiques, engrais, hydrocarbures...		
			
Source de l'information : Observation terrain		Date observation : Novembre 2012	

5	Equipement sportif		
Commune :	LE PLESSIS-HEBERT	Lieu-dit :	rue de la Mare du Four
Coord. géographiques :	X : 527 906	Y : 2 443 409	Lambert II étendu (m)
	X : 579 396	Y : 6 877 351	RGF 93 (m)
Commentaire :	Stade de football sur gazon.		
	Risques :		
	- Pollution chronique : désherbage chimique.		
Source de l'information : Observation terrain		Date observation : Novembre 2012	

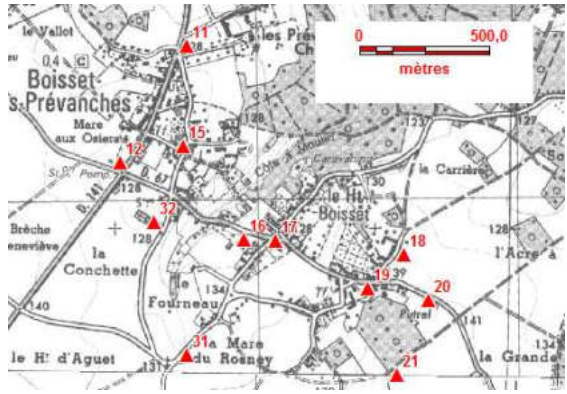

6	Entreprise		
Commune :	CAILLOUET-ORGEVILLE	Lieu-dit :	rue du Soleil levant
Coord. géographiques :	X : 525 886	Y : 2 444 608	Lambert II étendu (m)
	X : 577 387	Y : 6 878 566	RGF 93 (m)
Commentaire :	Entrepôt avec stockage de ferraille en extérieur et intérieur.		
	Risques :		
	- Pollution chronique : hydrocarbures, désherbage ;		
	- Pollution accidentelle : stockage en relation avec l'activité.		
Source de l'information : Observation terrain		Date observation : Novembre 2012	

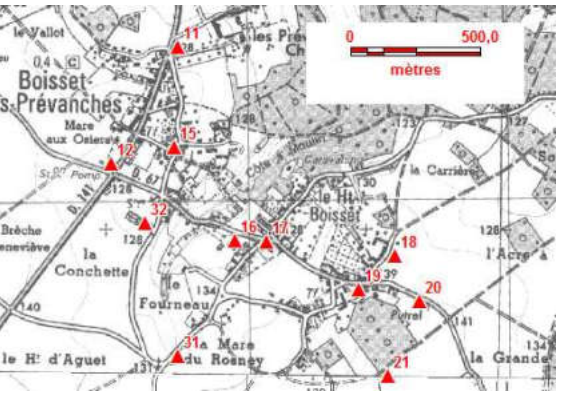

7	Bâtiment agricole (annexe ou désaffecté)		
Commune :	CAILLOUET-ORGEVILLE	Lieu-dit :	rue du Soleil levant
Coord. géographiques :	X : 525 469	Y : 2 444 839	Lambert II étendu (m)
	X : 576 973	Y : 6 878 801	RGF 93 (m)
Commentaire :	Hangar de stockage agricole : matériel. Stockage également en extérieur.		
	Risques :		
	- Pollution accidentelle : produits phytopharmaceutiques, engrais, hydrocarbures ?		
Source de l'information : Observation terrain		Date observation : Novembre 2012	

8	Ouvrage hydraulique / Mare		
Commune :	CAILLOUET-ORGEVILLE	Lieu-dit :	rue du buisson de mai
Coord. géographiques :	X : 525 329	Y : 2 444 904	Lambert II étendu (m)
	X : 576 834	Y : 6 878 866	RGF 93 (m)
Commentaire :	Grande mare.		
	Risques :		
	- Vecteur potentiel de collecte / stockage / restitution / infiltration de tout polluant pouvant être lessivé sur le bassin hydrologique situé en amont (pollution chronique et/ou accidentelle).		
Source de l'information : Observation terrain		Date observation : Novembre 2012	

9		Entreprise	
Commune :	CAILLOUET-ORGEVILLE	Lieu-dit :	rue du buisson de mai
Coord. géographiques :	X : 525 679	Y : 2 445 080	Lambert II étendu (m)
	X : 577 184	Y : 6 879 039	RGF 93 (m)
Commentaire :	Sarl Plourde Terrassement. Entrepôt. Stockage extérieur et intérieur : graviers, machines TP, matériel TP.		
	Risques : - Pollution chronique : hydrocarbures, désherbage ; - Pollution accidentelle : stockage en relation avec l'activité.		
Source de l'information : Observation terrain		Date observation : Novembre 2012	

10		Exploitation agricole	
Commune :	CAILLOUET-ORGEVILLE	Lieu-dit :	rue du Soleil levant
Coord. géographiques :	X : 525 652	Y : 2 444 753	Lambert II étendu (m)
	X : 577 155	Y : 6 878 713	RGF 93 (m)
Commentaire :	Hangar de stockage agricole : matériel.		
	Risques : - Pollution chronique : déjections animales ; - Pollution accidentelle : Produits phytopharmaceutiques, engrais, hydrocarbures...		
Source de l'information : Observation terrain		Date observation : Novembre 2012	

11	Ouvrage hydraulique / Mare
Commune :	BOISSET-LES-PREVANCHES Lieu-dit : rue de Pacy
Coord. géographiques :	X : 526 218 Y : 2 441 923 <i>Lambert II étendu (m)</i>
	X : 577 697 Y : 6 875 880 <i>RGF 93 (m)</i>
Commentaire :	Mare du domaine de Prévanches. Risques : - Vecteur potentiel de collecte / stockage / restitution / infiltration de tout polluant pouvant être lessivé sur le bassin hydrologique situé en amont (pollution chronique et/ou accidentelle).
	
Source de l'information : Observation terrain	Date observation : Novembre 2012

12	Ouvrage hydraulique / Mare
Commune :	BOISSET-LES-PREVANCHES Lieu-dit : rue de Pacy
Coord. géographiques :	X : 525 964 Y : 2 441 476 <i>Lambert II étendu (m)</i>
	X : 577 440 Y : 6 875 435 <i>RGF 93 (m)</i>
Commentaire :	Etang. Risques : - Vecteur potentiel de collecte / stockage / restitution / infiltration de tout polluant pouvant être lessivé sur le bassin hydrologique situé en amont (pollution chronique et/ou accidentelle).
	
Source de l'information : Observation terrain	Date observation : Novembre 2012

13	Bâtiment agricole (annexe ou désaffecté)		
Commune :	LE CORMIER	Lieu-dit :	rue du Château
Coord. géographiques :	X : 525 442	Y : 2 442 583	Lambert II étendu (m)
	X : 576 926	Y : 6 876 547	RGF 93 (m)
Commentaire :	Hangar de stockage agricole : matériel, fourrage. Risques : - Pollution accidentelle : produits phytopharmaceutiques, engrais, hydrocarbures ?		
Source de l'information : Observation terrain	Date observation : Novembre 2012		

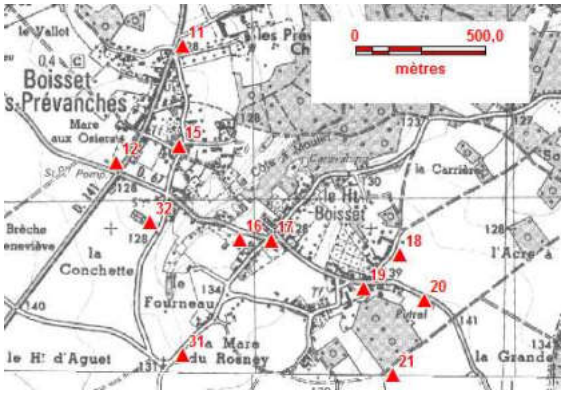

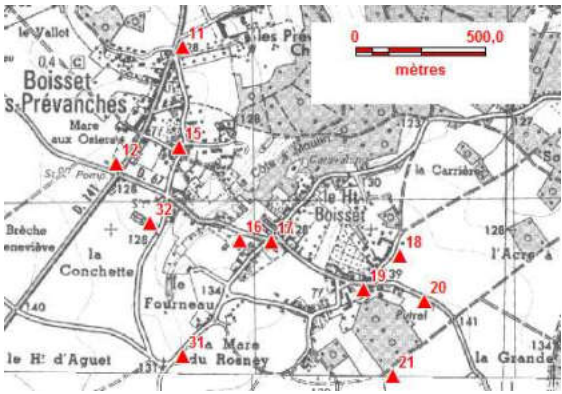

14	Exploitation agricole		
Commune :	BOISSET-LES-PREVANCHES	Lieu-dit :	rue de la Gare
Coord. géographiques :	X : 526 263	Y : 2 442 820	Lambert II étendu (m)
	X : 577 749	Y : 6 876 776	RGF 93 (m)
Commentaire :	Hangar de stockage agricole : matériel. Risques : - Pollution chronique : déjections animales ; - Pollution accidentelle : Produits phytopharmaceutiques, engrais, hydrocarbures...		
Source de l'information : Observation terrain	Date observation : Novembre 2012		

15	Cimetière		
Commune :	BOISSET-LES-PREVANCHES	Lieu-dit :	rue de la Mairie
Coord. géographiques :	X : 526 208	Y : 2 441 538	Lambert II étendu (m)
	X : 577 684	Y : 6 875 496	RGF 93 (m)
Commentaire :	Cimetière de Boisset-les-Prévanches. Risques : - Pollution chronique : désherbage chimique.		
Source de l'information : Observation terrain		Date observation : Novembre 2012	

16	Exploitation agricole		
Commune :	BOISSET-LES-PREVANCHES	Lieu-dit :	rue de Garenne
Coord. géographiques :	X : 526 442	Y : 2 441 176	Lambert II étendu (m)
	X : 577 914	Y : 6 875 132	RGF 93 (m)
Commentaire :	Stabulation (bovins) et hangar de stockage agricole : matériel, fourrage. Ensilage. Risques : - Pollution chronique : déjections animales ; - Pollution accidentelle : Produits phytopharmaceutiques, engrais, hydrocarbures...		
Source de l'information : Observation terrain		Date observation : Novembre 2012	

17	Ouvrage hydraulique / Mare		
Commune :	BOISSET-LES-PREVANCHES	Lieu-dit :	rue de Rosney
Coord. géographiques :	X : 526 562	Y : 2 441 172	Lambert II étendu (m)
	X : 578 035	Y : 6 875 127	RGF 93 (m)
Commentaire :	Mare ou bassin de rétention. Risques : - Vecteur potentiel de collecte / stockage / restitution / infiltration de tout polluant pouvant être lessivé sur le bassin hydrologique situé en amont (pollution chronique et/ou accidentelle).		
Source de l'information : Observation terrain		Date observation : Novembre 2012	

18	Entreprise		
Commune :	BOISSET-LES-PREVANCHES	Lieu-dit :	impasse des graviers
Coord. géographiques :	X : 527 056	Y : 2 441 117	Lambert II étendu (m)
	X : 578 527	Y : 6 875 068	RGF 93 (m)
Commentaire :	Hygiène garden. Hangar de stockage agricole : matériel. Risques : - Pollution chronique : hydrocarbures, désherbage ; - Pollution accidentelle : stockage en relation avec l'activité.		
Source de l'information : Observation terrain		Date observation : Novembre 2012	

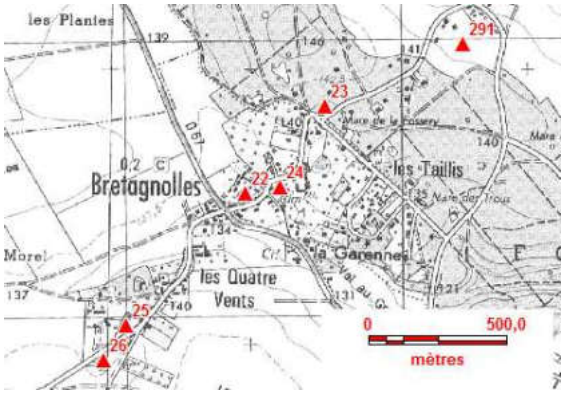

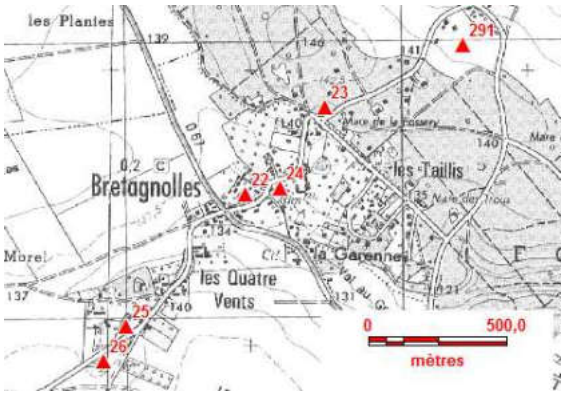

19	Exploitation agricole		
Commune :	BOISSET-LES-PREVANCHES	Lieu-dit :	22 route de Serez
Coord. géographiques :	X : 526 919	Y : 2 440 988	Lambert II étendu (m)
	X : 578 389	Y : 6 874 940	RGF 93 (m)
Commentaire :	Hangar de stockage agricole : matériel, fourrage. Risques : - Pollution chronique : déjections animales ; - Pollution accidentelle : Produits phytopharmaceutiques, engrais, hydrocarbures...		
			
Source de l'information : Observation terrain	Date observation : Novembre 2012		
20	Ouvrage hydraulique / Mare		
Commune :	BOISSET-LES-PREVANCHES	Lieu-dit :	route de Serez
Coord. géographiques :	X : 527 150	Y : 2 440 945	Lambert II étendu (m)
	X : 578 620	Y : 6 874 895	RGF 93 (m)
Commentaire :	Mare sèche ou bassin d'infiltration. Risques : - Vecteur potentiel de collecte / stockage / restitution / infiltration de tout polluant pouvant être lessivé sur le bassin hydrologique situé en amont (pollution chronique et/ou accidentelle).		
			
Source de l'information : Observation terrain	Date observation : Novembre 2012		

21	Exploitation agricole		
Commune :	BOISSET-LES-PREVANCHES	Lieu-dit :	30 route de serez
Coord. géographiques :	X : 527 028	Y : 2 440 653	Lambert II étendu (m)
	X : 578 495	Y : 6 874 604	RGF 93 (m)
Commentaire :	Hangar de stockage agricole : matériel, silos à grains. Risques : - Pollution chronique : déjections animales ; - Pollution accidentelle : Produits phytopharmaceutiques, engrais, hydrocarbures...		
Source de l'information : Observation terrain	Date observation : Novembre 2012		

22	Exploitation agricole		
Commune :	BRETAGNOLLES	Lieu-dit :	5 rue de l'Eglise
Coord. géographiques :	X : 527 931	Y : 2 439 775	Lambert II étendu (m)
	X : 579 391	Y : 6 873 720	RGF 93 (m)
Commentaire :	Hangar de stockage agricole : matériel. Risques : - Pollution chronique : déjections animales ; - Pollution accidentelle : Produits phytopharmaceutiques, engrais, hydrocarbures...		
Source de l'information : Observation terrain	Date observation : Novembre 2012		

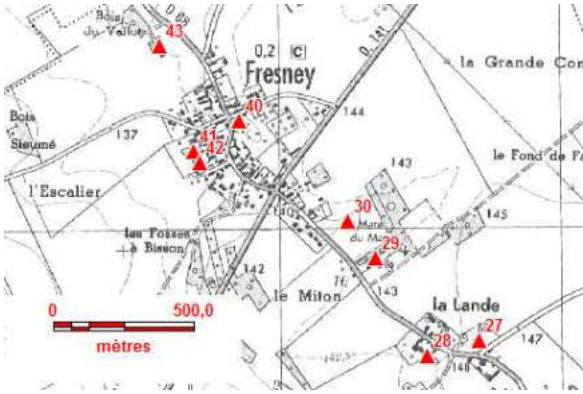

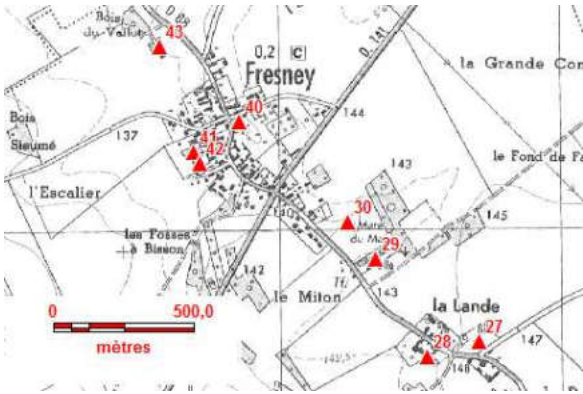
23	Ouvrage hydraulique / Mare		
Commune :	LA BOISSIERE	Lieu-dit :	route de Fosseray
Coord. géographiques :	X : 528 217	Y : 2 440 089	Lambert II étendu (m)
	X : 579 679	Y : 6 874 030	RGF 93 (m)
Commentaire :	Mare. Risques : - Vecteur potentiel de collecte / stockage / restitution / infiltration de tout polluant pouvant être lessivé sur le bassin hydrologique situé en amont (pollution chronique et/ou accidentelle).		
Source de l'information : Observation terrain		Date observation : Novembre 2012	

24	Cimetière		
Commune :	BRETAGNOLLES	Lieu-dit :	rue de l'Eglise
Coord. géographiques :	X : 528 053	Y : 2 439 798	Lambert II étendu (m)
	X : 579 513	Y : 6 873 742	RGF 93 (m)
Commentaire :	Cimetière de Bretagnolles. Risques : - Pollution chronique : désherbage chimique.		
Source de l'information : Observation terrain		Date observation : Novembre 2012	

25	Ecurie		
Commune :	BRETAGNOLLES	Lieu-dit :	16 rue des quatre vents
Coord. géographiques :	X : 527 498	Y : 2 439 298	Lambert II étendu (m)
	X : 578 954	Y : 6 873 247	RGF 93 (m)
Commentaire :	Ecurie des quatre vents, pension de chevaux. Risques : - Pollution chronique : déjections animales ; - Pollution accidentelle : Produits phytopharmaceutiques, engrais, hydrocarbures...		
			
Source de l'information : Observation terrain	Date observation : Novembre 2012		
26	Ouvrage hydraulique / Mare		
Commune :	BRETAGNOLLES	Lieu-dit :	rue des quatre vents
Coord. géographiques :	X : 527 415	Y : 2 439 171	Lambert II étendu (m)
	X : 578 870	Y : 6 873 120	RGF 93 (m)
Commentaire :	Mare. Risques : - Vecteur potentiel de collecte / stockage / restitution / infiltration de tout polluant pouvant être lessivé sur le bassin hydrologique situé en amont (pollution chronique et/ou accidentelle).		
			
Source de l'information : Observation terrain	Date observation : Novembre 2012		

27	Silo		
Commune :	FRESNEY	Lieu-dit :	rue des moissons
Coord. géographiques :	X : 525 209	Y : 2 438 906	Lambert II étendu (m)
	X : 576 663	Y : 6 872 874	RGF 93 (m)
Commentaire :	Silo Interface Céréale. Risques : - Pollution chronique : hydrocarbures (lessivage parking), désherbage ; - Pollution accidentelle : Produits phytopharmaceutiques, engrais, hydrocarbures...		
Source de l'information : Observation terrain		Date observation : Novembre 2012	

28	Exploitation agricole		
Commune :	FRESNEY	Lieu-dit :	2 rue des moissons
Coord. géographiques :	X : 525 024	Y : 2 438 852	Lambert II étendu (m)
	X : 576 478	Y : 6 872 821	RGF 93 (m)
Commentaire :	Hangar de stockage agricole : matériel, silos à grains. Risques : - Pollution chronique : déjections animales ; - Pollution accidentelle : Produits phytopharmaceutiques, engrais, hydrocarbures...		
Source de l'information : Observation terrain		Date observation : Novembre 2012	

29	Silo		
Commune :	FRESNEY	Lieu-dit :	rue des moissons
Coord. géographiques :	X : 524 839	Y : 2 439 200	Lambert II étendu (m)
	X : 576 296	Y : 6 873 171	RGF 93 (m)
Commentaire :	Silo Interface Créérale, comptoir agricole Villette. Risques : - Pollution chronique : hydrocarbures (lessivage parking), désherbage ; - Pollution accidentelle : Produits phytopharmaceutiques, engrais, hydrocarbures...		
			
Source de l'information : Observation terrain	Date observation : Novembre 2012		
30	Ouvrage hydraulique / Mare		
Commune :	FRESNEY	Lieu-dit :	rue des moissons
Coord. géographiques :	X : 524 740	Y : 2 439 328	Lambert II étendu (m)
	X : 576 198	Y : 6 873 299	RGF 93 (m)
Commentaire :	Mare du mai. Risques : - Vecteur potentiel de collecte / stockage / restitution / infiltration de tout polluant pouvant être lessivé sur le bassin hydrologique situé en amont (pollution chronique et/ou accidentelle).		
	Photo non disponible		
Source de l'information : Observation terrain	Date observation : Novembre 2012		

31	Ouvrage hydraulique / Mare		
Commune :	BOISSET-LES-PREVANCHES	Lieu-dit :	rue du Pibet
Coord. géographiques :	X : 526 221	Y : 2 440 730	Lambert II étendu (m)
	X : 577 690	Y : 6 874 688	RGF 93 (m)
Commentaire :	Mare. Risques : - Vecteur potentiel de collecte / stockage / restitution / infiltration de tout polluant pouvant être lessivé sur le bassin hydrologique situé en amont (pollution chronique et/ou accidentelle).		
Source de l'information : Observation terrain		Date observation : Novembre 2012	

32	Cimetière		
Commune :	BOISSET-LES-PREVANCHES	Lieu-dit :	rue de la Conchette
Coord. géographiques :	X : 526 092	Y : 2 441 243	Lambert II étendu (m)
	X : 577 565	Y : 6 875 202	RGF 93 (m)
Commentaire :	Cimetière de Boisset-Les-Prévanches. Risques : - Pollution chronique : désherbage chimique.		
Source de l'information : Observation terrain		Date observation : Novembre 2012	

33	Entreprise		
Commune :	LE PLESSIS-HEBERT	Lieu-dit :	2 rue de Boisset
Coord. géographiques :	X : 528 832	Y : 2 441 873	Lambert II étendu (m)
	X : 580 309	Y : 6 875 808	RGF 93 (m)
Commentaire :	Entreprise Lamy Bati ancien, restauration Sarl. Stockage de matériel TP et de débris de construction en extérieur (ATTENTION proximité forage) . Risques : - Pollution chronique : hydrocarbures, désherbage ; - Pollution accidentelle : stockage en relation avec l'activité.		
Source de l'information : Observation terrain		Date observation : Novembre 2012	

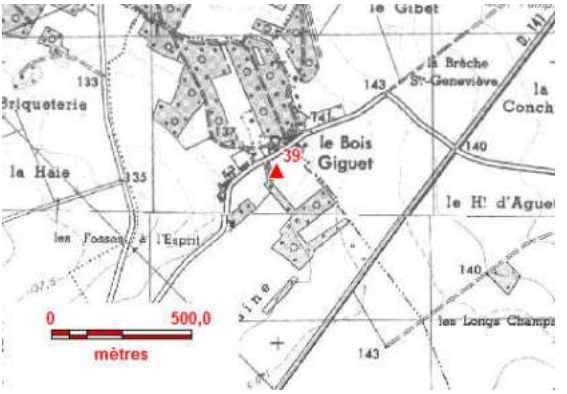

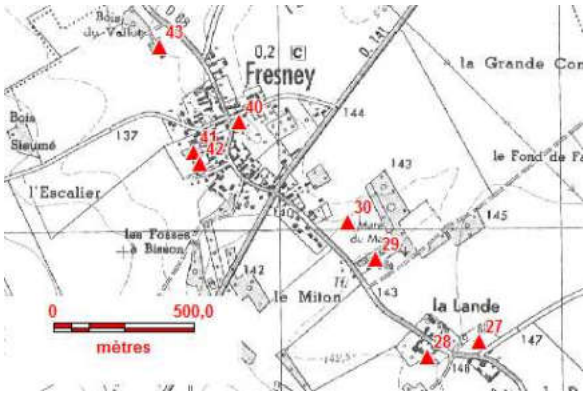

34	Equipement sportif		
Commune :	LE CORMIER	Lieu-dit :	Place de la Mairie
Coord. géographiques :	X : 524 646	Y : 2 442 470	Lambert II étendu (m)
	X : 576 130	Y : 6 876 440	RGF 93 (m)
Commentaire :	Stade de football sur gazon, parc et boulodrome sur sable. Risques : - Pollution chronique : désherbage chimique.		
Source de l'information : Observation terrain		Date observation : Novembre 2012	

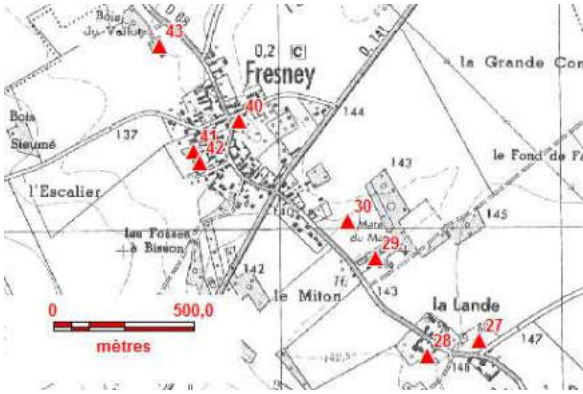

35	Entreprise		
Commune :	LE CORMIER	Lieu-dit :	rue du château
Coord. géographiques :	X : 524 766	Y : 2 442 523	Lambert II étendu (m)
	X : 576 250	Y : 6 876 492	RGF 93 (m)
Commentaire :	Garage automobile du Cormier. Stockage de voitures, pneus... Risques : - Pollution chronique : hydrocarbures, désherbage ; - Pollution accidentelle : stockage en relation avec l'activité.		
Source de l'information : Observation terrain		Date observation : Novembre 2012	

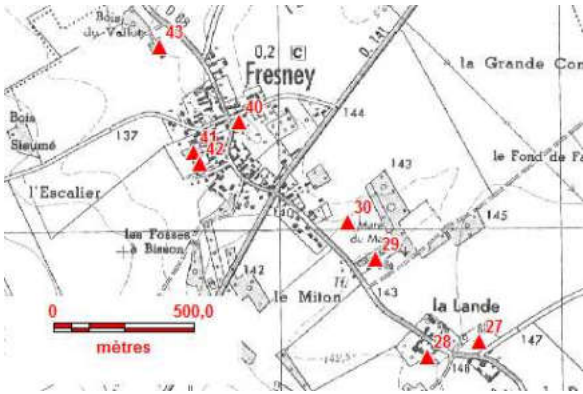

36	Entreprise		
Commune :	LE CORMIER	Lieu-dit :	10A rue du château
Coord. géographiques :	X : 524 854	Y : 2 442 517	Lambert II étendu (m)
	X : 576 339	Y : 6 876 486	RGF 93 (m)
Commentaire :	Deux entreprises : "Patrick Vallée", jardinier paysagiste et "Benji Terrassement". Risques : - Pollution chronique : hydrocarbures, désherbage ; - Pollution accidentelle : stockage en relation avec l'activité.		
Source de l'information : Observation terrain		Date observation : Novembre 2012	

37	Bâtiment agricole (annexe ou désaffecté)		
Commune :	LE CORMIER	Lieu-dit :	rue des Beauchaux
Coord. géographiques :	X : 525 041	Y : 2 442 824	Lambert II étendu (m)
	X : 576 528	Y : 6 876 790	RGF 93 (m)
Commentaire :	Hangar de stockage : fourrage.		
	Risques :		
	- Pollution accidentelle : produits phytopharmaceutiques, engrais, hydrocarbures ?		
Source de l'information : Observation terrain		Date observation : Novembre 2012	

38	Ouvrage hydraulique / Mare		
Commune :	LE CORMIER	Lieu-dit :	rue du Bois-Renard
Coord. géographiques :	X : 524 572	Y : 2 442 328	Lambert II étendu (m)
	X : 576 055	Y : 6 876 299	RGF 93 (m)
Commentaire :	Etang de pêche "La bonne Mare".		
	Risques :		
	- Vecteur potentiel de collecte / stockage / restitution / infiltration de tout polluant pouvant être lessivé sur le bassin hydrologique situé en amont (pollution chronique et/ou accidentelle).		
Source de l'information : Observation terrain		Date observation : Novembre 2012	

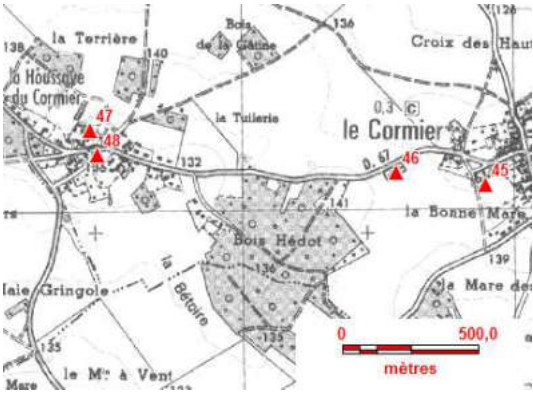

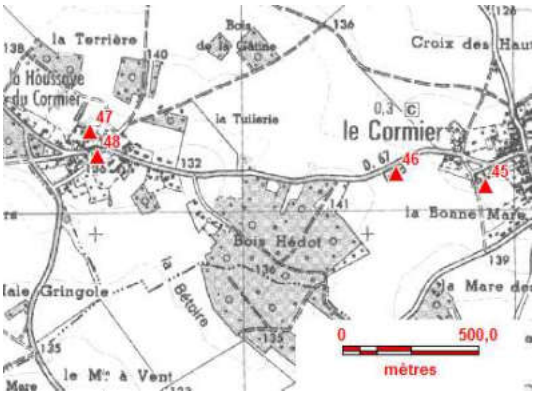

39	Ouvrage hydraulique / Mare		
Commune :	FRESNEY	Lieu-dit :	rue de la mare aux chènes
Coord. géographiques :	X : 524 936	Y : 2 440 833	Lambert II étendu (m)
	X : 576 407	Y : 6 874 802	RGF 93 (m)
Commentaire :	Mare avec puits d'infiltration. Risques : - Vecteur potentiel de collecte / stockage / restitution / infiltration de tout polluant pouvant être lessivé sur le bassin hydrologique situé en amont (pollution chronique et/ou accidentelle).		
			
Source de l'information : Observation terrain	Date observation : Novembre 2012		
40	Ouvrage hydraulique / Mare		
Commune :	FRESNEY	Lieu-dit :	rue des oiseaux
Coord. géographiques :	X : 524 353	Y : 2 439 683	Lambert II étendu (m)
	X : 575 814	Y : 6 873 657	RGF 93 (m)
Commentaire :	Etang. Risques : - Vecteur potentiel de collecte / stockage / restitution / infiltration de tout polluant pouvant être lessivé sur le bassin hydrologique situé en amont (pollution chronique et/ou accidentelle).		
			
Source de l'information : Observation terrain	Date observation : Novembre 2012		

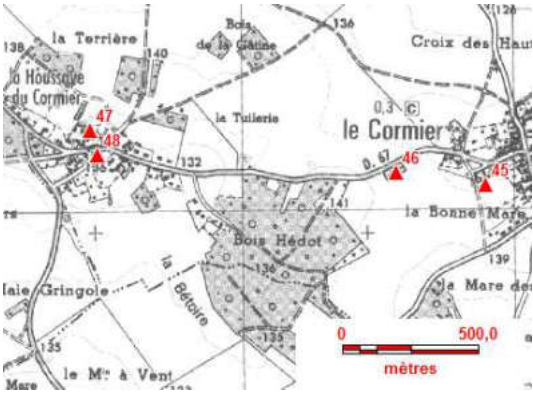

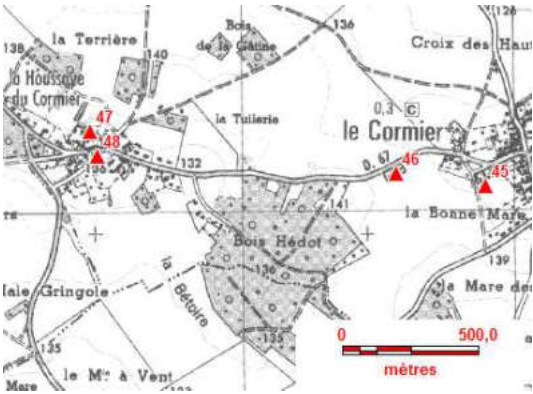

41	Cimetière		
Commune :	FRESNEY	Lieu-dit :	rue de l'école
Coord. géographiques :	X : 524 192	Y : 2 439 574	Lambert II étendu (m)
	X : 575 652	Y : 6 873 550	RGF 93 (m)
Commentaire :	Cimetière du Fresney. Risques : - Pollution chronique : désherbage chimique.		
			
Source de l'information : Observation terrain		Date observation : Novembre 2012	

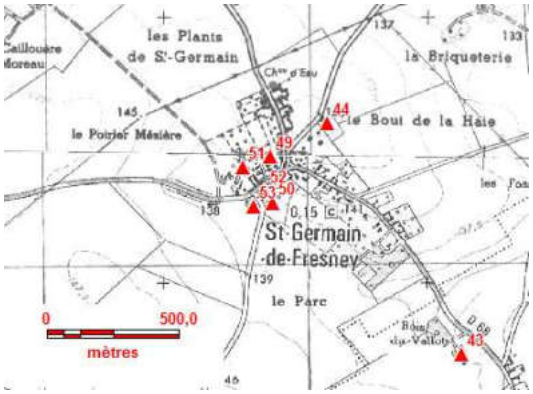

42	Equipement sportif		
Commune :	FRESNEY	Lieu-dit :	rue de l'école
Coord. géographiques :	X : 524 215	Y : 2 439 538	Lambert II étendu (m)
	X : 575 675	Y : 6 873 513	RGF 93 (m)
Commentaire :	Boulodrome sur sable. Risques : - Pollution chronique : désherbage chimique.		
			
Source de l'information : Observation terrain		Date observation : Novembre 2012	

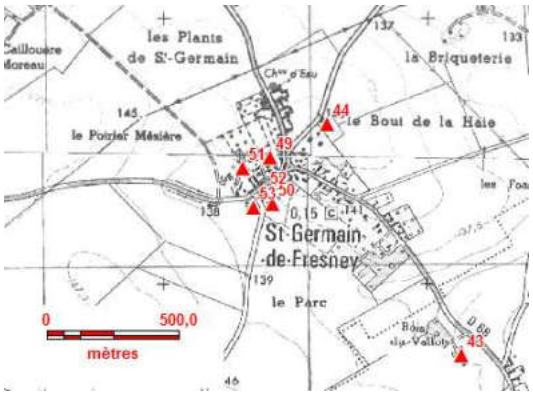

43	Bâtiment agricole (annexe ou désaffecté)		
Commune :	FRESNEY	Lieu-dit :	rue des genêts
Coord. géographiques :	X : 524 072	Y : 2 439 948	Lambert II étendu (m)
	X : 575 536	Y : 6 873 924	RGF 93 (m)
Commentaire :	Anciennes stabulation pour vollaile. Risques : - Pollution accidentelle : produits phytopharmaceutiques, engrais, hydrocarbures ?		
Source de l'information : Observation terrain		Date observation : Novembre 2012	

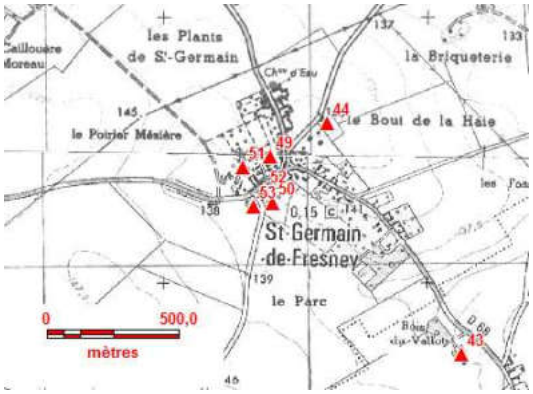

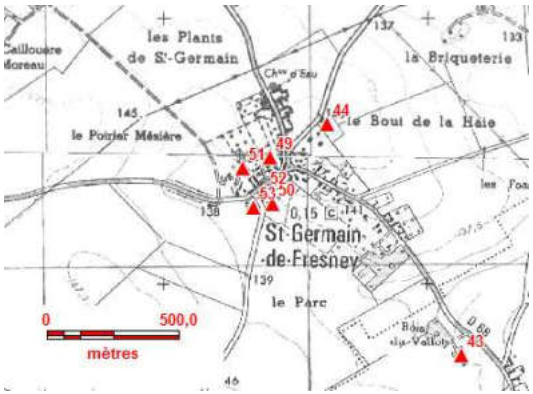

44	Equipement sportif		
Commune :	SAINT-GERMAIN-DE-FRESNEY	Lieu-dit :	rue du stade
Coord. géographiques :	X : 523 560	Y : 2 440 823	Lambert II étendu (m)
	X : 575 032	Y : 6 874 803	RGF 93 (m)
Commentaire :	Stade de football sur gazon, terrain de basket sur surface impéperméabilisée. Risques : - Pollution chronique : désherbage chimique.		
Source de l'information : Observation terrain		Date observation : Novembre 2012	

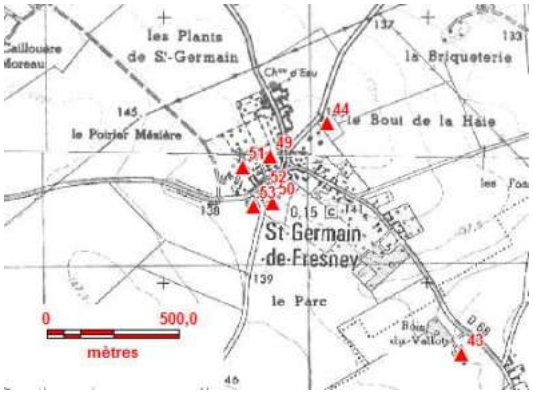

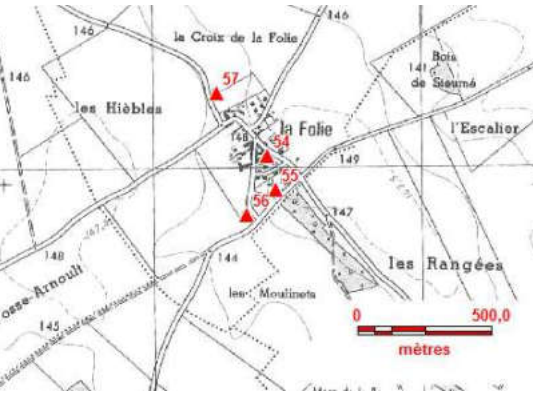

45	Exploitation agricole		
Commune :	LE CORMIER	Lieu-dit :	4 rue de l'église
Coord. géographiques :	X : 524 376	Y : 2 442 402	Lambert II étendu (m)
	X : 575 860	Y : 6 876 374	RGF 93 (m)
Commentaire :	Hangar de stockage agricole : matériel, silo à grain. Risques : - Pollution chronique : déjections animales ; - Pollution accidentelle : Produits phytopharmaceutiques, engrais, hydrocarbures...		
			
Source de l'information : Observation terrain		Date observation : Novembre 2012	
46	Cimetière		
Commune :	LE CORMIER	Lieu-dit :	rue de l'église
Coord. géographiques :	X : 524 045	Y : 2 442 443	Lambert II étendu (m)
	X : 575 530	Y : 6 876 418	RGF 93 (m)
Commentaire :	Cimetière du Cormier. Risques : - Pollution chronique : désherbage chimique.		
			
Source de l'information : Observation terrain		Date observation : Novembre 2012	

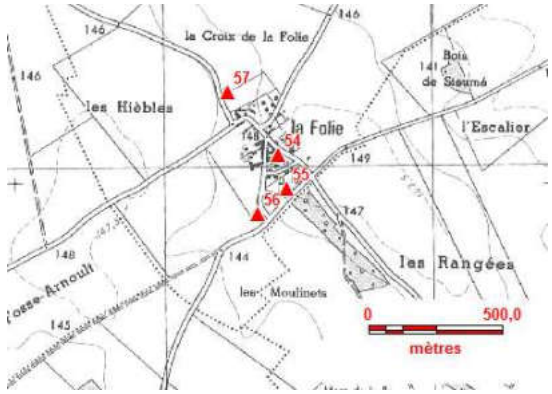

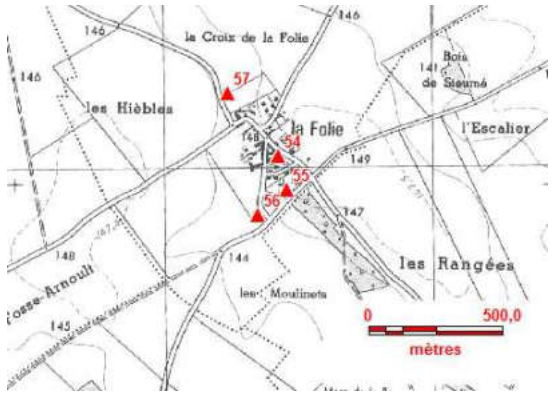

47	Exploitation agricole		
Commune :	LE CORMIER	Lieu-dit :	22 rue du cormier
Coord. géographiques :	X : 522 922	Y : 2 442 597	Lambert II étendu (m)
	X : 574 408	Y : 6 876 581	RGF 93 (m)
Commentaire :	Hangars de stockage agricole : matériel. Risques : - Pollution chronique : déjections animales ; - Pollution accidentelle : Produits phytopharmaceutiques, engrais, hydrocarbures...		
			
Source de l'information : Observation terrain		Date observation : Novembre 2012	
48	Ouvrage hydraulique / Mare		
Commune :	LE CORMIER	Lieu-dit :	rue du cormier
Coord. géographiques :	X : 522 950	Y : 2 442 507	Lambert II étendu (m)
	X : 574 436	Y : 6 876 491	RGF 93 (m)
Commentaire :	Etang de pêche. Risques : - Vecteur potentiel de collecte / stockage / restitution / infiltration de tout polluant pouvant être lessivé sur le bassin hydrologique situé en amont (pollution chronique et/ou accidentelle).		
			
Source de l'information : Observation terrain		Date observation : Novembre 2012	

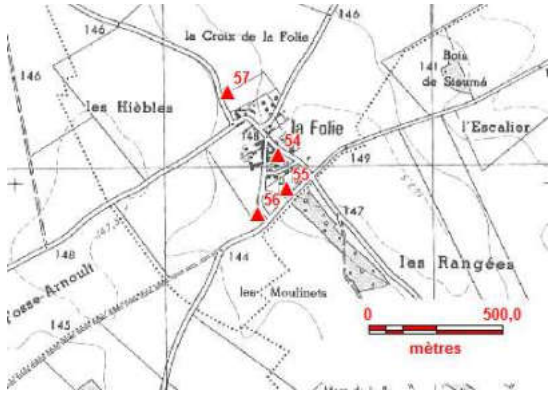

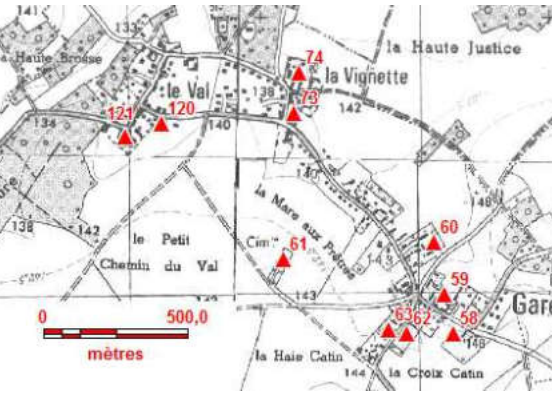

49	Bâtiment agricole (annexe ou désaffecté)		
Commune :	SAINT-GERMAIN-DE-FRESNEY	Lieu-dit :	rue de la liberté
Coord. géographiques :	X : 523 346	Y : 2 440 694	Lambert II étendu (m)
	X : 574 817	Y : 6 874 676	RGF 93 (m)
Commentaire :	Hangar de stockage agricole : fourrage. Risques : - Pollution accidentelle : produits phytopharmaceutiques, engrais, hydrocarbures ?		
			
Source de l'information : Observation terrain		Date observation : Novembre 2012	

50	Bâtiment agricole (annexe ou désaffecté)		
Commune :	SAINT-GERMAIN-DE-FRESNEY	Lieu-dit :	rue de la liberté
Coord. géographiques :	X : 523 353	Y : 2 440 522	Lambert II étendu (m)
	X : 574 822	Y : 6 874 504	RGF 93 (m)
Commentaire :	Hangar de stockage agricole : fourrage. Risques : - Pollution accidentelle : produits phytopharmaceutiques, engrais, hydrocarbures ?		
			
Source de l'information : Observation terrain		Date observation : Novembre 2012	

51	Exploitation agricole		
Commune :	SAINT-GERMAIN-DE-FRESNEY	Lieu-dit :	11 rue de la liberté
Coord. géographiques :	X : 523 244	Y : 2 440 657	Lambert II étendu (m)
	X : 574 714	Y : 6 874 640	RGF 93 (m)
Commentaire :	Stabulation (bovins et moutons) et hangar de stockage agricole : matériel, fourrage, ensilage. Risques : - Pollution chronique : déjections animales ; - Pollution accidentelle : Produits phytopharmaceutiques, engrais, hydrocarbures...		
			
Source de l'information : Observation terrain	Date observation : Novembre 2012		
52	Cimetière		
Commune :	SAINT-GERMAIN-DE-FRESNEY	Lieu-dit :	rue de la liberté
Coord. géographiques :	X : 523 322	Y : 2 440 567	Lambert II étendu (m)
	X : 574 792	Y : 6 874 549	RGF 93 (m)
Commentaire :	Cimetière de Saint-Germain-de-Fresney. Risques : - Pollution chronique : désherbage chimique.		
			
Source de l'information : Observation terrain	Date observation : Novembre 2012		

53	Ouvrage hydraulique / Mare		
Commune :	SAINT-GERMAIN-DE-FRESNEY	Lieu-dit :	rue de la Dîme
Coord. géographiques :	X : 523 283	Y : 2 440 508	Lambert II étendu (m)
	X : 574 752	Y : 6 874 491	RGF 93 (m)
Commentaire :	Mare. Risques : - Vecteur potentiel de collecte / stockage / restitution / infiltration de tout polluant pouvant être lessivé sur le bassin hydrologique situé en amont (pollution chronique et/ou accidentelle).		
			
Source de l'information : Observation terrain	Date observation : Novembre 2012		
54	Exploitation agricole		
Commune :	SAINT-GERMAIN-DE-FRESNEY	Lieu-dit :	3 rue du closet
Coord. géographiques :	X : 522 923	Y : 2 439 328	Lambert II étendu (m)
	X : 574 382	Y : 6 873 314	RGF 93 (m)
Commentaire :	Hangars de stockage agricole : matériel. Risques : - Pollution chronique : déjections animales ; - Pollution accidentelle : Produits phytopharmaceutiques, engrais, hydrocarbures...		
			
Source de l'information : Observation terrain	Date observation : Novembre 2012		

55	Stockage		
Commune :	SAINT-GERMAIN-DE-FRESNEY	Lieu-dit :	hameau la Folie
Coord. géographiques :	X : 522 955	Y : 2 439 203	Lambert II étendu (m)
	X : 574 414	Y : 6 873 189	RGF 93 (m)
Commentaire :	Zone de stockage de vieux engins agricoles en plein air. Risques : - Pollution chronique : lixiviats ; - Pollution accidentelle : présence de matériaux pollués sur le site ?		
			
Source de l'information : Observation terrain	Date observation : Novembre 2012		
56	Ouvrage hydraulique / Mare		
Commune :	SAINT-GERMAIN-DE-FRESNEY	Lieu-dit :	rue de la bonne Mare
Coord. géographiques :	X : 522 845	Y : 2 439 109	Lambert II étendu (m)
	X : 574 303	Y : 6 873 096	RGF 93 (m)
Commentaire :	Mare. Risques : - Vecteur potentiel de collecte / stockage / restitution / infiltration de tout polluant pouvant être lessivé sur le bassin hydrologique situé en amont (pollution chronique et/ou accidentelle).		
			
Source de l'information : Observation terrain	Date observation : Novembre 2012		

57	Ouvrage hydraulique / Mare		
Commune :	SAINT-GERMAIN-DE-FRESNEY	Lieu-dit :	rue du closet
Coord. géographiques :	X : 522 734	Y : 2 439 562	Lambert II étendu (m)
	X : 574 195	Y : 6 873 550	RGF 93 (m)
Commentaire :	Mare. Risques : - Vecteur potentiel de collecte / stockage / restitution / infiltration de tout polluant pouvant être lessivé sur le bassin hydrologique situé en amont (pollution chronique et/ou accidentelle).		
			
Source de l'information : Observation terrain	Date observation : Novembre 2012		
58	Entreprise		
Commune :	GARENCIERES	Lieu-dit :	route de Saint-Germain
Coord. géographiques :	X : 521 609	Y : 2 440 130	Lambert II étendu (m)
	X : 573 076	Y : 6 874 127	RGF 93 (m)
Commentaire :	Menuiserie. "Meubles Alain Magontier". Entrepôt. Risques : - Pollution chronique : hydrocarbures, désherbage ; - Pollution accidentelle : stockage en relation avec l'activité.		
			
Source de l'information : Observation terrain	Date observation : Novembre 2012		

59	Bâtiment agricole (annexe ou désaffecté)		
Commune :	GARENCIERES	Lieu-dit :	8 route de Saint-Germain
Coord. géographiques :	X : 521 579	Y : 2 440 263	Lambert II étendu (m)
	X : 573 047	Y : 6 874 260	RGF 93 (m)
Commentaire :	Hangar agricole. Risques : - Pollution accidentelle : produits phytopharmaceutiques, engrais, hydrocarbures ?		
Source de l'information : Observation terrain		Date observation : Novembre 2012	

60	Bâtiment agricole (annexe ou désaffecté)		
Commune :	GARENCIERES	Lieu-dit :	7 rue du centre
Coord. géographiques :	X : 521 544	Y : 2 440 444	Lambert II étendu (m)
	X : 573 014	Y : 6 874 441	RGF 93 (m)
Commentaire :	Hangar de stockage agricole : matériel. Risques : - Pollution accidentelle : produits phytopharmaceutiques, engrais, hydrocarbures ?		
Source de l'information : Observation terrain		Date observation : Novembre 2012	

61	Cimetière		
Commune :	GARENCIERES	Lieu-dit :	La Mare aux Pretres
Coord. géographiques :	X : 521 021	Y : 2 440 384	Lambert II étendu (m)
	X : 572 491	Y : 6 874 386	RGF 93 (m)
Commentaire :	Cimetière de Garancières. Risques : - Pollution chronique : désherbage chimique.		
Source de l'information : Observation terrain		Date observation : Novembre 2012	

62	Ouvrage hydraulique / Mare		
Commune :	GARENCIERES	Lieu-dit :	route de Saint-André
Coord. géographiques :	X : 521 447	Y : 2 440 130	Lambert II étendu (m)
	X : 572 914	Y : 6 874 129	RGF 93 (m)
Commentaire :	Mare. Risques : - Vecteur potentiel de collecte / stockage / restitution / infiltration de tout polluant pouvant être lessivé sur le bassin hydrologique situé en amont (pollution chronique et/ou accidentelle).		
Source de l'information : Observation terrain		Date observation : Novembre 2012	

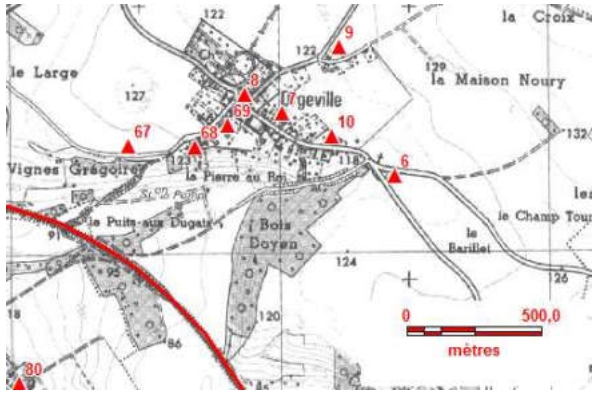

63	Equipement sportif		
Commune :	GARENCIERES	Lieu-dit :	route de Saint-André
Coord. géographiques :	X : 521 387	Y : 2 440 144	Lambert II étendu (m)
	X : 572 854	Y : 6 874 143	RGF 93 (m)
Commentaire :	Stade de football sur gazon, terrain de tennis sur surface imperméabilisée. Risques : - Pollution chronique : désherbage chimique.		
Source de l'information : Observation terrain		Date observation : Novembre 2012	

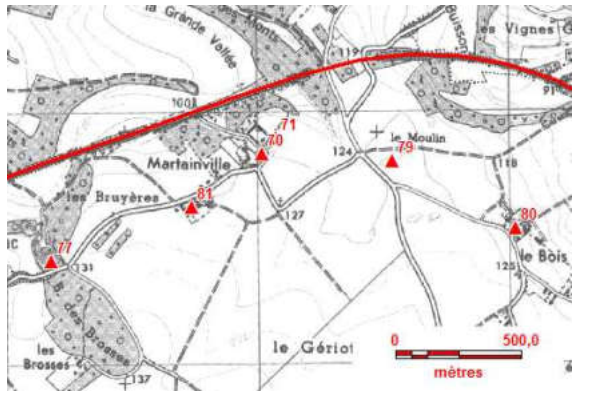

64	Ouvrage hydraulique / Mare		
Commune :	GARENCIERES	Lieu-dit :	route de Saint-André
Coord. géographiques :	X : 521 557	Y : 2 439 285	Lambert II étendu (m)
	X : 573 017	Y : 6 873 283	RGF 93 (m)
Commentaire :	Mare. Risques : - Vecteur potentiel de collecte / stockage / restitution / infiltration de tout polluant pouvant être lessivé sur le bassin hydrologique situé en amont (pollution chronique et/ou accidentelle).		
Source de l'information : Observation terrain		Date observation : Novembre 2012	

65	Exploitation agricole		
Commune :	CAILLOUET-ORGEVILLE	Lieu-dit :	6 chemin du presbytère
Coord. géographiques :	X : 524 811	Y : 2 445 986	Lambert II étendu (m)
	X : 576 325	Y : 6 879 953	RGF 93 (m)
Commentaire :	Hangars de stockage agricole : matériel, fourrage.		
	Risques : - Pollution chronique : déjections animales ; - Pollution accidentelle : Produits phytopharmaceutiques, engrais, hydrocarbures...		
			
Source de l'information : Observation terrain	Date observation : Novembre 2012		
66	Cimetière		
Commune :	CAILLOUET-ORGEVILLE	Lieu-dit :	chemin du persbytère
Coord. géographiques :	X : 524 736	Y : 2 446 008	Lambert II étendu (m)
	X : 576 250	Y : 6 879 975	RGF 93 (m)
Commentaire :	Cimetière de Caillouet-Orgeville.		
	Risques : - Pollution chronique : désherbage chimique.		
			
Source de l'information : Observation terrain	Date observation : Novembre 2012		

67	Entreprise		
Commune :	CAILLOUET-ORGEVILLE	Lieu-dit :	rue des papillons
Coord. géographiques :	X : 524 897	Y : 2 444 718	Lambert II étendu (m)
	X : 576 400	Y : 6 878 684	RGF 93 (m)
Commentaire :	Hangar. Risques : - Pollution chronique : hydrocarbures, désherbage ; - Pollution accidentelle : stockage en relation avec l'activité.		
Source de l'information : Observation terrain		Date observation : Novembre 2012	

68	Cimetière		
Commune :	CAILLOUET-ORGEVILLE	Lieu-dit :	rue des papillons
Coord. géographiques :	X : 525 145	Y : 2 444 712	Lambert II étendu (m)
	X : 576 647	Y : 6 878 677	RGF 93 (m)
Commentaire :	Cimetière de Caillouet-Orgeville. Risques : - Pollution chronique : désherbage chimique.		
Source de l'information : Observation terrain		Date observation : Novembre 2012	

69	Entreprise		
Commune :	CAILLOUET-ORGEVILLE	Lieu-dit :	rue des papillons
Coord. géographiques :	X : 525 266	Y : 2 444 793	Lambert II étendu (m)
	X : 576 769	Y : 6 878 756	RGF 93 (m)
Commentaire :	Les ateliers des la voie Romaine. Accueil des handicapés. Entretien et création d'espace verts, montage électrique, câblage... Site BASIAS : Papillons Blanc		
	Risques : - Pollution chronique : hydrocarbures, désherbage ; - Pollution accidentelle : stockage en relation avec l'activité.		
			
Source de l'information : Observation terrain	Date observation : Novembre 2012		

70	Ouvrage hydraulique / Mare		
Commune :	LE CORMIER	Lieu-dit :	rue des bruyères
Coord. géographiques :	X : 523 487	Y : 2 444 137	Lambert II étendu (m)
	X : 574 986	Y : 6 878 115	RGF 93 (m)
Commentaire :	Mare, pêche autorisée.		
	Risques : - Vecteur potentiel de collecte / stockage / restitution / infiltration de tout polluant pouvant être lessivé sur le bassin hydrologique situé en amont (pollution chronique et/ou accidentelle).		
			
Source de l'information : Observation terrain	Date observation : Novembre 2012		

71	Exploitation agricole		
Commune :	LE CORMIER	Lieu-dit :	rue des bruyères
Coord. géographiques :	X : 523 539	Y : 2 444 200	Lambert II étendu (m)
	X : 575 038	Y : 6 878 178	RGF 93 (m)
Commentaire :	Sapinière. Hangar de stockage agricole : matériel.		
	Risques : - Pollution chronique : déjections animales ; - Pollution accidentelle : Produits phytopharmaceutiques, engrais, hydrocarbures...		
Source de l'information : Observation terrain		Date observation : Novembre 2012	

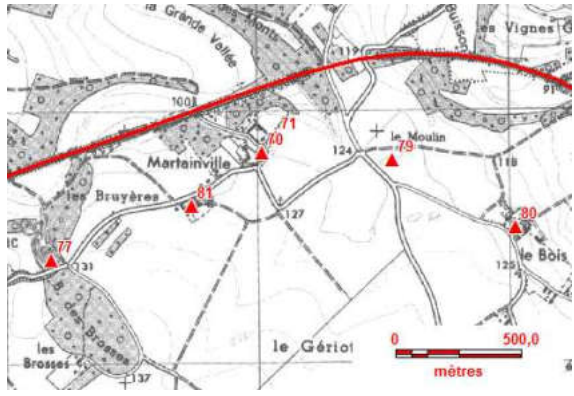

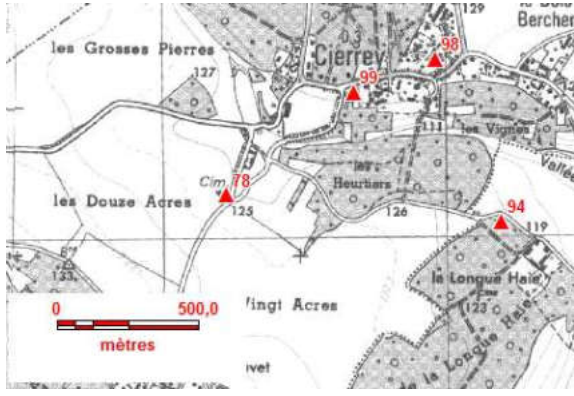

72	Exploitation agricole		
Commune :	LE VAL-DAVID	Lieu-dit :	chemin de Berniencourt
Coord. géographiques :	X : 521 856	Y : 2 442 565	Lambert II étendu (m)
	X : 573 343	Y : 6 876 558	RGF 93 (m)
Commentaire :	Maraîchage "Le potager d'Anne". Présence de serres.		
	Risques : - Pollution chronique : déjections animales ; - Pollution accidentelle : Produits phytopharmaceutiques, engrais, hydrocarbures...		
Source de l'information : Observation terrain		Date observation : Novembre 2012	

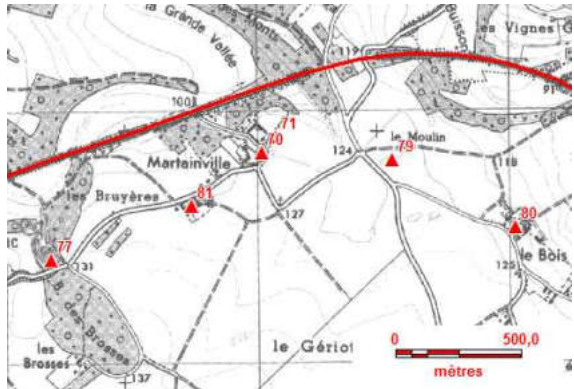

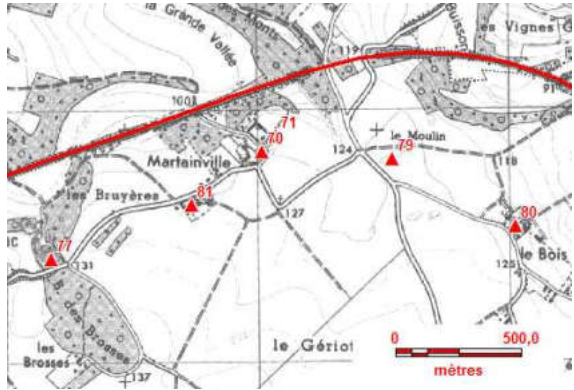

73	Exploitation agricole		
Commune :	GARENCIERES	Lieu-dit :	1 impasse de Sieume
Coord. géographiques :	X : 521 058	Y : 2 440 891	Lambert II étendu (m)
	X : 572 532	Y : 6 874 892	RGF 93 (m)
Commentaire :	Hangars de stockage agricole : matériel. Risques : - Pollution chronique : déjections animales ; - Pollution accidentelle : Produits phytopharmaceutiques, engrais, hydrocarbures...		
Source de l'information : Observation terrain		Date observation : Novembre 2012	

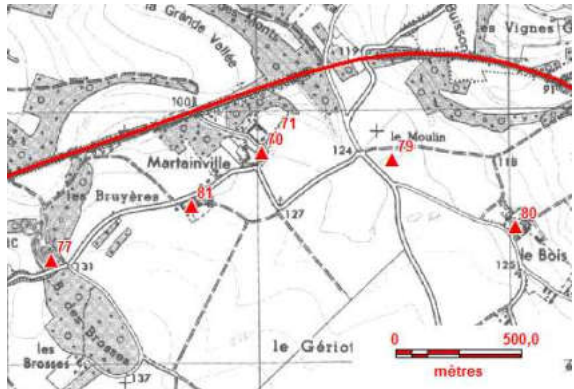

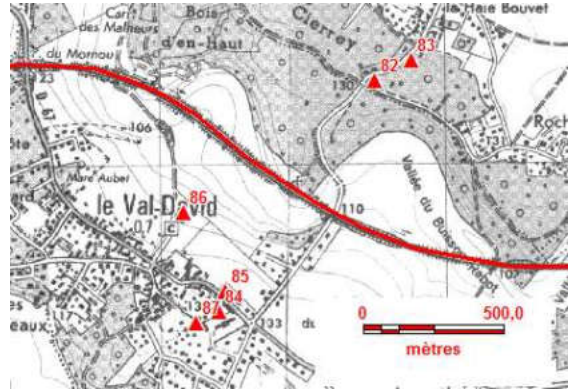

74	Exploitation agricole		
Commune :	GARENCIERES	Lieu-dit :	3 route de Val David
Coord. géographiques :	X : 521 076	Y : 2 441 027	Lambert II étendu (m)
	X : 572 551	Y : 6 875 028	RGF 93 (m)
Commentaire :	Hangars de stockage agricole : matériel, silo à grain. Risques : - Pollution chronique : déjections animales ; - Pollution accidentelle : Produits phytopharmaceutiques, engrais, hydrocarbures...		
Source de l'information : Observation terrain		Date observation : Novembre 2012	

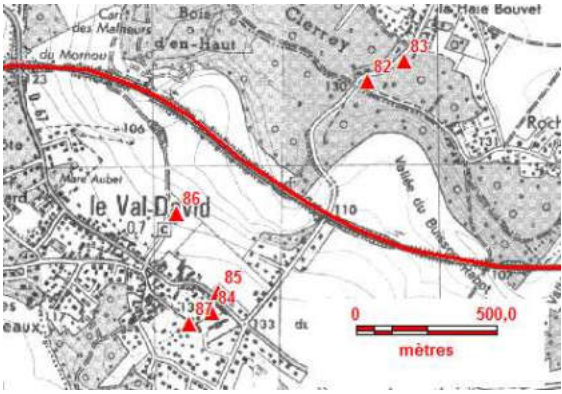

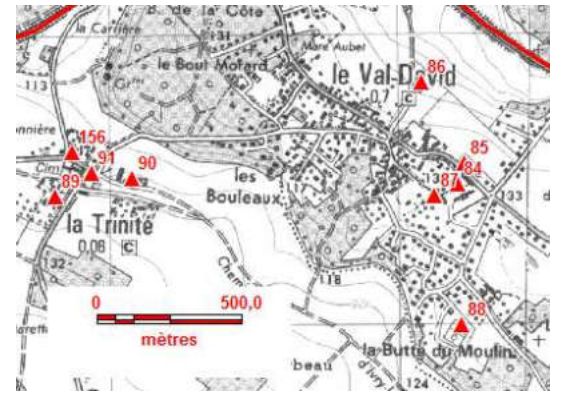

75	Ouvrage hydraulique / Mare		
Commune :	LE CORMIER	Lieu-dit :	rue de la Mare aux Mûres
Coord. géographiques :	X : 522 194	Y : 2 443 595	Lambert II étendu (m)
	X : 573 689	Y : 6 877 585	RGF 93 (m)
Commentaire :	Mare. Risques : - Vecteur potentiel de collecte / stockage / restitution / infiltration de tout polluant pouvant être lessivé sur le bassin hydrologique situé en amont (pollution chronique et/ou accidentelle).		
Source de l'information : Observation terrain		Date observation : Novembre 2012	

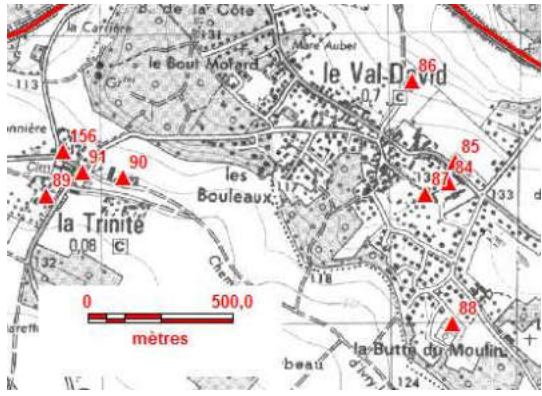

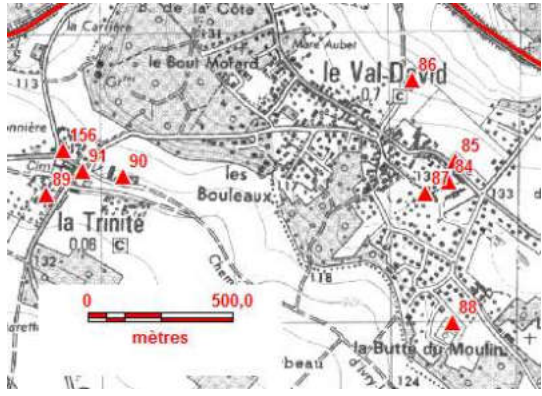

76	Bâtiment agricole (annexe ou désaffecté)		
Commune :	LE CORMIER	Lieu-dit :	2 rue de la Mare aux Mûres
Coord. géographiques :	X : 522 335	Y : 2 443 676	Lambert II étendu (m)
	X : 573 831	Y : 6 877 664	RGF 93 (m)
Commentaire :	Hangar de stockage agricole : fourrage. Risques : - Pollution accidentelle : produits phytopharmaceutiques, engrais, hydrocarbures ?		
Source de l'information : Observation terrain		Date observation : Novembre 2012	

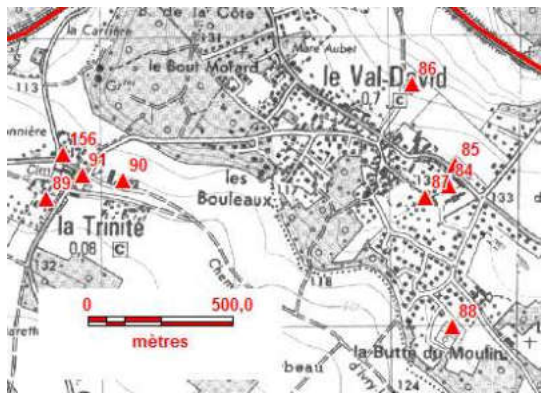

77	Stockage		
Commune :	LE CORMIER	Lieu-dit :	rue de la Mare aux Mûres
Coord. géographiques :	X : 522 649	Y : 2 443 710	Lambert II étendu (m)
	X : 574 145	Y : 6 877 696	RGF 93 (m)
Commentaire :	Zone de stockage (terre, gravats, goudron) en plein air.		
	<p style="color: red; font-weight: bold;">Risques :</p> <ul style="list-style-type: none"> - Pollution chronique : lixiviats ; - Pollution accidentelle : présence de matériaux pollués sur le site ? 		
			
Source de l'information : Observation terrain	Date observation : Novembre 2012		
78	Cimetière		
Commune :	CIERREY	Lieu-dit :	rue de la Chapelle
Coord. géographiques :	X : 521 674	Y : 2 445 437	Lambert II étendu (m)
	X : 573 185	Y : 6 879 430	RGF 93 (m)
Commentaire :	Cimetière de Cierrey.		
	<p style="color: red; font-weight: bold;">Risques :</p> <ul style="list-style-type: none"> - Pollution chronique : désherbage chimique. 		
			
Source de l'information : Observation terrain	Date observation : Novembre 2012		

79	Entreprise		
Commune :	LE CORMIER	Lieu-dit :	rue de la marnière Hédot
Coord. géographiques :	X : 524 000	Y : 2 444 109	Lambert II étendu (m)
	X : 575 499	Y : 6 878 083	RGF 93 (m)
Commentaire :	Groupe soufflet. Entreprise agro-industrielle. Risques : - Pollution chronique : hydrocarbures, désherbage ; - Pollution accidentelle : stockage en relation avec l'activité.		
			
Source de l'information : Observation terrain	Date observation : Novembre 2012		
80	Exploitation agricole		
Commune :	LE CORMIER	Lieu-dit :	5 rue de la marnière Hédot
Coord. géographiques :	X : 524 493	Y : 2 443 843	Lambert II étendu (m)
	X : 575 989	Y : 6 877 813	RGF 93 (m)
Commentaire :	Hangars de stockage agricole : matériel, fourrage. Risques : - Pollution chronique : déjections animales ; - Pollution accidentelle : Produits phytopharmaceutiques, engrais, hydrocarbures...		
			
Source de l'information : Observation terrain	Date observation : Novembre 2012		

81	Exploitation agricole		
Commune :	LE CORMIER	Lieu-dit :	9 rue des bruyères
Coord. géographiques :	X : 523 205	Y : 2 443 922	Lambert II étendu (m)
	X : 574 702	Y : 6 877 904	RGF 93 (m)
Commentaire :	Ecurie. Hangars de stockage agricole : matériel, foin.		
	Risques : - Pollution chronique : déjections animales ; - Pollution accidentelle : Produits phytopharmaceutiques, engrais, hydrocarbures...		
			
Source de l'information : Observation terrain	Date observation : Novembre 2012		
82	Ouvrage hydraulique / Mare		
Commune :	CIERREY	Lieu-dit :	rue des Marettes
Coord. géographiques :	X : 521 211	Y : 2 444 574	Lambert II étendu (m)
	X : 572 715	Y : 6 878 572	RGF 93 (m)
Commentaire :	Mare.		
	Risques : - Vecteur potentiel de collecte / stockage / restitution / infiltration de tout polluant pouvant être lessivé sur le bassin hydrologique situé en amont (pollution chronique et/ou accidentelle).		
			
Source de l'information : Observation terrain	Date observation : Novembre 2012		

83	Ouvrage hydraulique / Mare		
Commune :	CIERREY	Lieu-dit :	rue des Marettes
Coord. géographiques :	X : 521 341	Y : 2 444 648	<i>Lambert II étendu (m)</i>
	X : 572 846	Y : 6 878 644	<i>RGF 93 (m)</i>
Commentaire :	Mare. Risques : - Vecteur potentiel de collecte / stockage / restitution / infiltration de tout polluant pouvant être lessivé sur le bassin hydrologique situé en amont (pollution chronique et/ou accidentelle).		
			
Source de l'information : Observation terrain	Date observation : Novembre 2012		
84	Exploitation agricole		
Commune :	LE VAL-DAVID	Lieu-dit :	42 rue grande
Coord. géographiques :	X : 520 657	Y : 2 443 759	<i>Lambert II étendu (m)</i>
	X : 572 155	Y : 6 877 761	<i>RGF 93 (m)</i>
Commentaire :	Hangar de stockage agricole : matériel. Risques : - Pollution chronique : déjections animales ; - Pollution accidentelle : Produits phytopharmaceutiques, engrais, hydrocarbures...		
			
Source de l'information : Observation terrain	Date observation : Novembre 2012		

85	Ouvrage hydraulique / Mare		
Commune :	LE VAL-DAVID	Lieu-dit :	rue grande
Coord. géographiques :	X : 520 679	Y : 2 443 829	Lambert II étendu (m)
	X : 572 177	Y : 6 877 832	RGF 93 (m)
Commentaire :	Mare. Risques : - Vecteur potentiel de collecte / stockage / restitution / infiltration de tout polluant pouvant être lessivé sur le bassin hydrologique situé en amont (pollution chronique et/ou accidentelle).		
			
Source de l'information : Observation terrain	Date observation : Novembre 2012		
86	Equipement sportif		
Commune :	LE VAL-DAVID	Lieu-dit :	chemin du Mille Club
Coord. géographiques :	X : 520 531	Y : 2 444 106	Lambert II étendu (m)
	X : 572 032	Y : 6 878 110	RGF 93 (m)
Commentaire :	Terrain de tennis sur surface imperméabilisée. Risques : - Pollution chronique : désherbage chimique.		
			
Source de l'information : Observation terrain	Date observation : Novembre 2012		

87	Cimetière		
Commune :	LE VAL-DAVID	Lieu-dit :	chemin de l'église
Coord. géographiques :	X : 520 578	Y : 2 443 719	Lambert II étendu (m)
	X : 572 076	Y : 6 877 722	RGF 93 (m)
Commentaire :	Cimetière du Val-David.		
	<p style="color: red; font-weight: bold;">Risques :</p> <p style="color: red;">- Pollution chronique : désherbage chimique.</p>		
			
Source de l'information : Observation terrain		Date observation : Novembre 2012	

88	Equipement sportif		
Commune :	LE VAL-DAVID	Lieu-dit :	chemin du stade
Coord. géographiques :	X : 520 671	Y : 2 443 271	Lambert II étendu (m)
	X : 572 165	Y : 6 877 274	RGF 93 (m)
Commentaire :	Stade de football sur gazon.		
	<p style="color: red; font-weight: bold;">Risques :</p> <p style="color: red;">- Pollution chronique : désherbage chimique.</p>		
			
Source de l'information : Observation terrain		Date observation : Novembre 2012	

89	Exploitation agricole		
Commune :	LA TRINITE	Lieu-dit :	chemin d'Ivry
Coord. géographiques :	X : 519 266	Y : 2 443 712	Lambert II étendu (m)
	X : 570 765	Y : 6 877 726	RGF 93 (m)
Commentaire :	Hangar de stockage agricole : matériel. Risques : - Pollution chronique : déjections animales ; - Pollution accidentelle : Produits phytopharmaceutiques, engrais, hydrocarbures...		
Source de l'information : Observation terrain		Date observation : Novembre 2012	

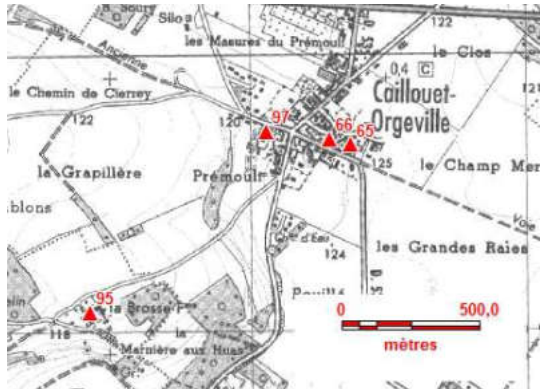

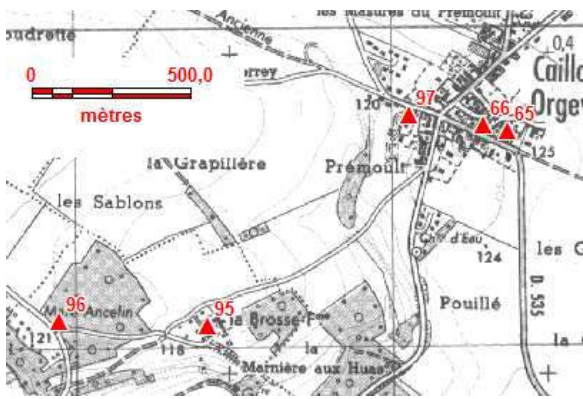

90	Exploitation agricole		
Commune :	LA TRINITE	Lieu-dit :	rue des Bouleaux
Coord. géographiques :	X : 519 531	Y : 2 443 773	Lambert II étendu (m)
	X : 571 029	Y : 6 877 785	RGF 93 (m)
Commentaire :	Hangar de stockage agricole : matériel, graines. Risques : - Pollution chronique : déjections animales ; - Pollution accidentelle : Produits phytopharmaceutiques, engrais, hydrocarbures...		
Source de l'information : Observation terrain		Date observation : Novembre 2012	

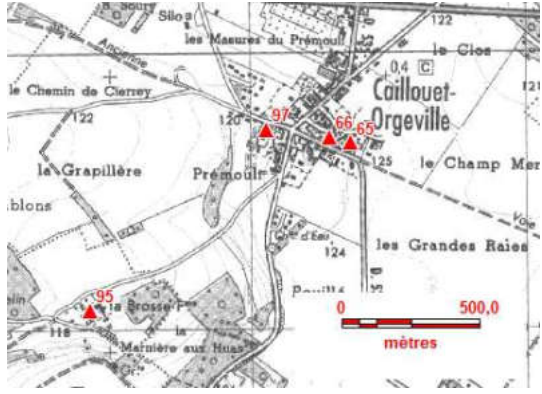

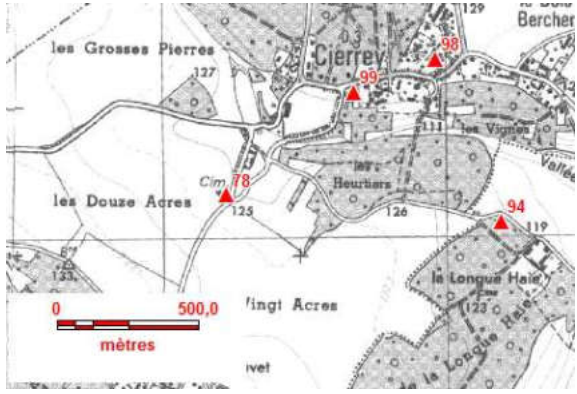

91	Ouvrage hydraulique / Mare		
Commune :	LA TRINITE	Lieu-dit :	rue des Bouleaux
Coord. géographiques :	X : 519 395	Y : 2 443 794	Lambert II étendu (m)
	X : 570 894	Y : 6 877 807	RGF 93 (m)
Commentaire :	Mare. Risques : - Vecteur potentiel de collecte / stockage / restitution / infiltration de tout polluant pouvant être lessivé sur le bassin hydrologique situé en amont (pollution chronique et/ou accidentelle).		
Source de l'information : Observation terrain		Date observation : Novembre 2012	

92	Ouvrage hydraulique / Mare		
Commune :	SAINT-LUC	Lieu-dit :	rue du Vieux-Saint-Luc
Coord. géographiques :	X : 519 637	Y : 2 442 361	Lambert II étendu (m)
	X : 571 124	Y : 6 876 373	RGF 93 (m)
Commentaire :	Mare (point d'aspiration pour les pompiers). Risques : - Vecteur potentiel de collecte / stockage / restitution / infiltration de tout polluant pouvant être lessivé sur le bassin hydrologique situé en amont (pollution chronique et/ou accidentelle).		
Source de l'information : Observation terrain		Date observation : Novembre 2012	

93	Exploitation agricole		
Commune :	SAINT-LUC	Lieu-dit :	2 rue du Vieux-Saint-Luc
Coord. géographiques :	X : 519 418	Y : 2 442 294	Lambert II étendu (m)
	X : 570 904	Y : 6 876 308	RGF 93 (m)
Commentaire :	Hangar de stockage agricole : matériel. Risques : - Pollution chronique : déjections animales ; - Pollution accidentelle : Produits phytopharmaceutiques, engrais, hydrocarbures...		
Source de l'information : Observation terrain		Date observation : Novembre 2012	

94	Stockage		
Commune :	LE CORMIER	Lieu-dit :	la Longue Haie
Coord. géographiques :	X : 522 644	Y : 2 445 346	Lambert II étendu (m)
	X : 574 154	Y : 6 879 330	RGF 93 (m)
Commentaire :	Zone de stockage de pneus, ferrailles dans un espace boisé. Risques : - Pollution chronique : lixiviats ; - Pollution accidentelle : présence de matériaux pollués sur le site ?		
Source de l'information : Observation terrain		Date observation : Novembre 2012	

95	Exploitation agricole		
Commune :	LE CORMIER	Lieu-dit :	la Brosse
Coord. géographiques :	X : 523 868	Y : 2 445 376	Lambert II étendu (m)
	X : 575 377	Y : 6 879 350	RGF 93 (m)
Commentaire :	Vieille ferme. Hangar de stockage agricole : matériel. Risques : - Pollution chronique : déjections animales ; - Pollution accidentelle : Produits phytopharmaceutiques, engrais, hydrocarbures...		
			
Source de l'information : Observation terrain	Date observation : Novembre 2012		
96	Ouvrage hydraulique / Mare		
Commune :	LE CORMIER	Lieu-dit :	rue des sablons
Coord. géographiques :	X : 523 403	Y : 2 445 389	Lambert II étendu (m)
	X : 574 912	Y : 6 879 368	RGF 93 (m)
Commentaire :	Mare Ancelin. Risques : - Vecteur potentiel de collecte / stockage / restitution / infiltration de tout polluant pouvant être lessivé sur le bassin hydrologique situé en amont (pollution chronique et/ou accidentelle).		
			
Source de l'information : Observation terrain	Date observation : Novembre 2012		

97	Exploitation agricole		
Commune :	CAILLOUET-ORGEVILLE	Lieu-dit :	rue de Prenoult
Coord. géographiques :	X : 524 504	Y : 2 446 036	Lambert II étendu (m)
	X : 576 018	Y : 6 880 005	RGF 93 (m)
Commentaire :	Vieille ferme. Hangar de stockage agricole : matériel. Risques : - Pollution chronique : déjections animales ; - Pollution accidentelle : Produits phytopharmaceutiques, engrais, hydrocarbures...		
			
Source de l'information : Observation terrain	Date observation : Novembre 2012		
98	Exploitation agricole		
Commune :	CIERREY	Lieu-dit :	17 rue des Coudrettes
Coord. géographiques :	X : 522 411	Y : 2 445 915	Lambert II étendu (m)
	X : 573 926	Y : 6 879 902	RGF 93 (m)
Commentaire :	Hangar de stockage agricole : matériel. Risques : - Pollution chronique : déjections animales ; - Pollution accidentelle : Produits phytopharmaceutiques, engrais, hydrocarbures...		
			
Source de l'information : Observation terrain	Date observation : Novembre 2012		

99	Bâtiment agricole (annexe ou désaffecté)		
Commune :	CIERREY	Lieu-dit :	rue Michel Chambrin
Coord. géographiques :	X : 522 124	Y : 2 445 797	Lambert II étendu (m)
	X : 573 638	Y : 6 879 786	RGF 93 (m)
Commentaire :	Hangar de stockage agricole : matériel.		
	<p style="color: red; font-weight: bold;">Risques :</p> <p style="color: red;">- Pollution accidentelle : produits phytopharmaceutiques, engrais, hydrocarbures ?</p>		
Source de l'information : Observation terrain		Date observation : Novembre 2012	

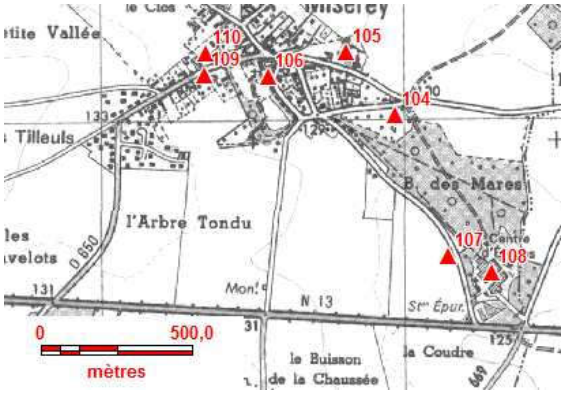

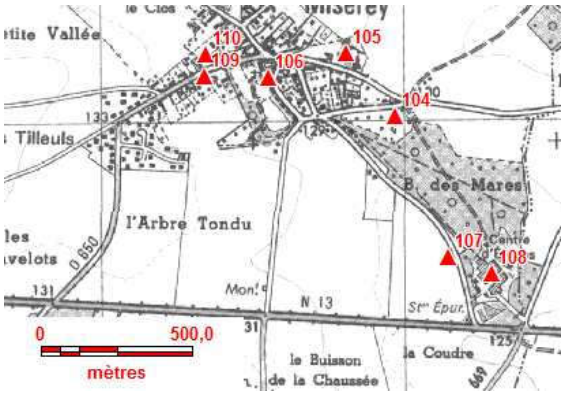

100	Entreprise		
Commune :	CIERREY	Lieu-dit :	rue René Lefebvre
Coord. géographiques :	X : 520 760	Y : 2 445 619	Lambert II étendu (m)
	X : 572 273	Y : 6 879 620	RGF 93 (m)
Commentaire :	"Général Garage" (mécanique, peinture, carrosserie). Stationnement de nombreux véhicules.		
	<p style="color: red; font-weight: bold;">Risques :</p> <p style="color: red;">- Pollution chronique : hydrocarbures, désherbage ;</p> <p style="color: red;">- Pollution accidentelle : stockage en relation avec l'activité.</p>		
Source de l'information : Observation terrain		Date observation : Novembre 2012	

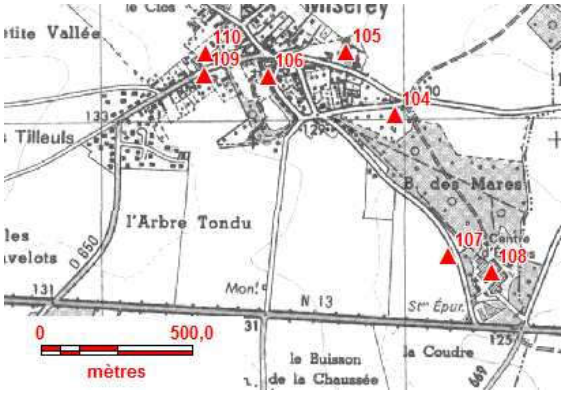

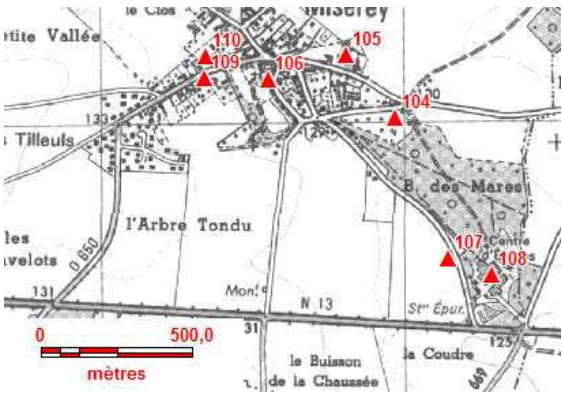

101	Exploitation agricole		
Commune :	CIERREY	Lieu-dit :	20 rue René Lefebvre
Coord. géographiques :	X : 520 732	Y : 2 445 534	Lambert II étendu (m)
	X : 572 245	Y : 6 879 535	RGF 93 (m)
Commentaire :	Ferme. Elevage de volailles. Risques : - Pollution chronique : déjections animales ; - Pollution accidentelle : Produits phytopharmaceutiques, engrais, hydrocarbures...		
Source de l'information : Observation terrain		Date observation : Novembre 2012	

102	Ouvrage hydraulique / Mare		
Commune :	CIERREY	Lieu-dit :	rue de la mare aux chènes
Coord. géographiques :	X : 520 371	Y : 2 445 504	Lambert II étendu (m)
	X : 571 883	Y : 6 879 508	RGF 93 (m)
Commentaire :	Mare. Risques : - Vecteur potentiel de collecte / stockage / restitution / infiltration de tout polluant pouvant être lessivé sur le bassin hydrologique situé en amont (pollution chronique et/ou accidentelle).		
Source de l'information : Observation terrain		Date observation : Novembre 2012	

103		Equipement sportif	
Commune :	CIERREY	Lieu-dit :	rue de la mare aux chènes
Coord. géographiques :	X : 520 407	Y : 2 445 540	Lambert II étendu (m)
	X : 571 919	Y : 6 879 543	RGF 93 (m)
Commentaire :	Terrains de football et basket sur goudron, entouré de gazon.		
	Risques :		
	- Pollution chronique : désherbage chimique.		
Source de l'information : Observation terrain		Date observation : Novembre 2012	

104		Cimetière	
Commune :	MISEREY	Lieu-dit :	rue des Cocherel
Coord. géographiques :	X : 522 406	Y : 2 447 307	Lambert II étendu (m)
	X : 573 932	Y : 6 881 292	RGF 93 (m)
Commentaire :	Cimetière du Bois des Mares (nouveau cimetière de Miserey).		
	Risques :		
	- Pollution chronique : désherbage chimique.		
Source de l'information : Observation terrain		Date observation : Novembre 2012	

105	Exploitation agricole		
Commune :	MISEREY	Lieu-dit :	rue de Boncourt
Coord. géographiques :	X : 522 247	Y : 2 447 512	Lambert II étendu (m)
	X : 573 775	Y : 6 881 499	RGF 93 (m)
Commentaire :	Hangar de stockage agricole : matériel. Risques : - Pollution chronique : déjections animales ; - Pollution accidentelle : Produits phytopharmaceutiques, engrais, hydrocarbures...		
			
Source de l'information : Observation terrain	Date observation : Novembre 2012		
106	Cimetière		
Commune :	MISEREY	Lieu-dit :	rue de l'église
Coord. géographiques :	X : 521 987	Y : 2 447 430	Lambert II étendu (m)
	X : 573 514	Y : 6 881 419	RGF 93 (m)
Commentaire :	Cimetière de Miserey. Risques : - Pollution chronique : désherbage chimique.		
			
Source de l'information : Observation terrain	Date observation : Novembre 2012		

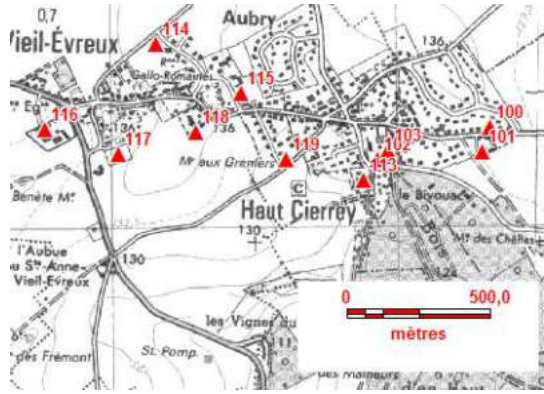

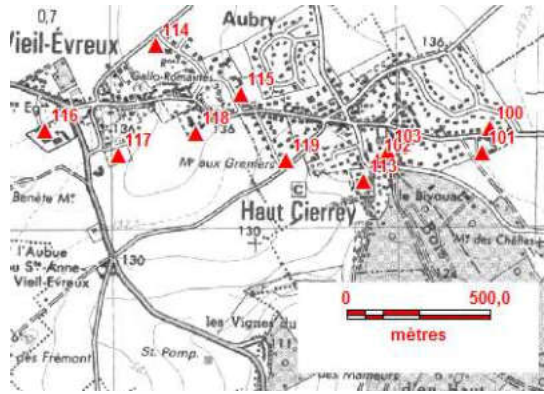

107		Station d'épuration	
Commune :	MISEREY	Lieu-dit :	rue de Pacy
Coord. géographiques :	X : 522 581	Y : 2 446 841	Lambert II étendu (m)
	X : 574 103	Y : 6 880 825	RGF 93 (m)
Commentaire :	Station d'épuration de Miserey. Risques : - Pollution chronique : rejet non conforme ; - Pollution accidentelle : rejet non conforme.		
			
Source de l'information : Observation terrain		Date observation : Novembre 2012	
108		Entreprise	
Commune :	MISEREY	Lieu-dit :	rue de Pacy
Coord. géographiques :	X : 522 726	Y : 2 446 789	Lambert II étendu (m)
	X : 574 248	Y : 6 880 772	RGF 93 (m)
Commentaire :	Bionormandie Pépinière Scientifique. Accueil des entreprises naissantes dans le secteur des biotechnologies (chimie, biologie, santé). Présence d'une STEP. Entrepôts, usines, parking... Site BASIAS et ICPE : Centre International de toxicologie. Risques : - Pollution chronique : hydrocarbures, désherbage ; - Pollution accidentelle : stockage en relation avec l'activité.		
			
Source de l'information : Observation terrain		Date observation : Novembre 2012	

109	Ouvrage hydraulique / Mare		
Commune :	MISEREY	Lieu-dit :	rue des aerostiers
Coord. géographiques :	X : 521 779	Y : 2 447 438	Lambert II étendu (m)
	X : 573 306	Y : 6 881 429	RGF 93 (m)
Commentaire :	Mare. Risques : - Vecteur potentiel de collecte / stockage / restitution / infiltration de tout polluant pouvant être lessivé sur le bassin hydrologique situé en amont (pollution chronique et/ou accidentelle).		
Source de l'information : Observation terrain		Date observation : Novembre 2012	

110	Equipement sportif		
Commune :	MISEREY	Lieu-dit :	rue des aerostiers
Coord. géographiques :	X : 521 781	Y : 2 447 509	Lambert II étendu (m)
	X : 573 310	Y : 6 881 500	RGF 93 (m)
Commentaire :	Terrain de football sur gazon. Boulodrome sur sable. Risques : - Pollution chronique : désherbage chimique.		
Source de l'information : Observation terrain		Date observation : Novembre 2012	

111		Station d'épuration	
Commune :	MISEREY	Lieu-dit :	N13-D57E
Coord. géographiques :	X : 520 212	Y : 2 446 795	Lambert II étendu (m)
	X : 571 735	Y : 6 880 799	RGF 93 (m)
Commentaire :	Station d'épuration d'Evreux fermée.		
	Risques : - Pollution chronique : rejet non conforme ; - Pollution accidentelle : rejet non conforme.		
Source de l'information : Observation terrain		Date observation : Novembre 2012	

112		Entreprise	
Commune :	MISEREY	Lieu-dit :	chemin des violettes
Coord. géographiques :	X : 519 872	Y : 2 446 660	Lambert II étendu (m)
	X : 571 395	Y : 6 880 667	RGF 93 (m)
Commentaire :	Top pneus pneumatiques et parcours canin. Stockage de ferraille.		
	Risques : - Pollution chronique : hydrocarbures, désherbage ; - Pollution accidentelle : stockage en relation avec l'activité.		
Source de l'information : Observation terrain		Date observation : Novembre 2012	

113		Bâtiment agricole (annexe ou désaffecté)	
Commune :	CIERREY	Lieu-dit :	impasse de la Bergerie
Coord. géographiques :	X : 520 322	Y : 2 445 433	Lambert II étendu (m)
	X : 571 834	Y : 6 879 437	RGF 93 (m)
Commentaire :	Hangar de stockage agricole : matériel. Risques : - Pollution accidentelle : produits phytopharmaceutiques, engrais, hydrocarbures ?		
			
Source de l'information : Observation terrain		Date observation : Novembre 2012	
114		Equipement sportif	
Commune :	LE VIEIL-EVREUX	Lieu-dit :	rue des remparts
Coord. géographiques :	X : 519 596	Y : 2 445 907	Lambert II étendu (m)
	X : 571 112	Y : 6 879 917	RGF 93 (m)
Commentaire :	Terrain de football sur gazon. Risques : - Pollution chronique : désherbage chimique.		
			
Source de l'information : Observation terrain		Date observation : Novembre 2012	

115	Ouvrage hydraulique / Mare		
Commune :	LE VIEIL-EVREUX	Lieu-dit :	rue de l'échaudée
Coord. géographiques :	X : 519 892	Y : 2 445 734	Lambert II étendu (m)
	X : 571 406	Y : 6 879 742	RGF 93 (m)
Commentaire :	Mare. Risques : - Vecteur potentiel de collecte / stockage / restitution / infiltration de tout polluant pouvant être lessivé sur le bassin hydrologique situé en amont (pollution chronique et/ou accidentelle).		
Source de l'information : Observation terrain		Date observation : Novembre 2012	

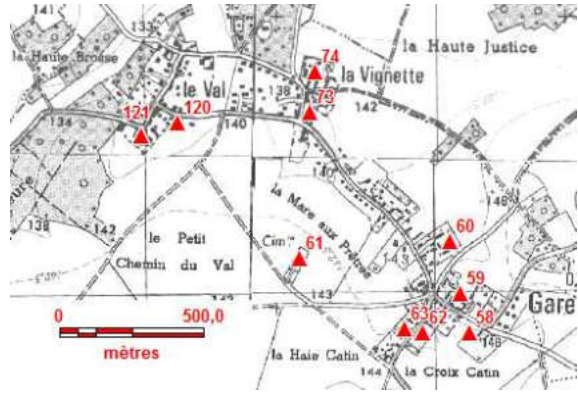

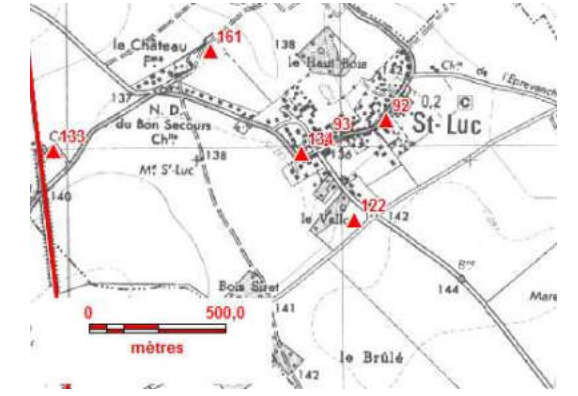

116	Exploitation agricole		
Commune :	LE VIEIL-EVREUX	Lieu-dit :	rue des thermes
Coord. géographiques :	X : 519 210	Y : 2 445 608	Lambert II étendu (m)
	X : 570 724	Y : 6 879 622	RGF 93 (m)
Commentaire :	EARL des thermes, SCI des thermes. Hangar de stockage agricole : matériel. Risques : - Pollution chronique : déjections animales ; - Pollution accidentelle : Produits phytopharmaceutiques, engrais, hydrocarbures...		
Source de l'information : Observation terrain		Date observation : Novembre 2012	

117	Equipement sportif		
Commune :	LE VIEIL-EVREUX	Lieu-dit :	rue du stade
Coord. géographiques :	X : 519 464	Y : 2 445 524	Lambert II étendu (m)
	X : 570 978	Y : 6 879 535	RGF 93 (m)
Commentaire :	Stades de football sur gazon. Risques : - Pollution chronique : désherbage chimique.		
Source de l'information : Observation terrain	Date observation : Novembre 2012		

118	Entreprise		
Commune :	LE VIEIL-EVREUX	Lieu-dit :	28 rue des trois communes
Coord. géographiques :	X : 519 736	Y : 2 445 600	Lambert II étendu (m)
	X : 571 249	Y : 6 879 609	RGF 93 (m)
Commentaire :	Garage Benjicar, Dépannage D. Petit. Grand entrepôt. Risques : - Pollution chronique : hydrocarbures, désherbage ; - Pollution accidentelle : stockage en relation avec l'activité.		
Source de l'information : Observation terrain	Date observation : Novembre 2012		

119		Ouvrage hydraulique / Mare	
Commune :	CIERREY	Lieu-dit :	rue Albert Gerfaux
Coord. géographiques :	X : 520 050	Y : 2 445 504	Lambert II étendu (m)
	X : 571 563	Y : 6 879 511	RGF 93 (m)
Commentaire :	Mare. Risques : - Vecteur potentiel de collecte / stockage / restitution / infiltration de tout polluant pouvant être lessivé sur le bassin hydrologique situé en amont (pollution chronique et/ou accidentelle).		
Source de l'information : Observation terrain		Date observation : Novembre 2012	

120		Ouvrage hydraulique / Mare	
Commune :	GARENCIERES	Lieu-dit :	route de Prey
Coord. géographiques :	X : 520 598	Y : 2 440 855	Lambert II étendu (m)
	X : 572 072	Y : 6 874 860	RGF 93 (m)
Commentaire :	Mare. Risques : - Vecteur potentiel de collecte / stockage / restitution / infiltration de tout polluant pouvant être lessivé sur le bassin hydrologique situé en amont (pollution chronique et/ou accidentelle).		
Source de l'information : Observation terrain		Date observation : Novembre 2012	

121	Exploitation agricole		
Commune :	GARENCIERES	Lieu-dit :	20 route de Prey
Coord. géographiques :	X : 520 472	Y : 2 440 806	Lambert II étendu (m)
	X : 571 946	Y : 6 874 812	RGF 93 (m)
Commentaire :	Hangar de stockage agricole : matériel, silo à grain. Risques : - Pollution chronique : déjections animales ; - Pollution accidentelle : Produits phytopharmaceutiques, engrais, hydrocarbures...		
			
Source de l'information : Observation terrain	Date observation : Novembre 2012		
122	Equipement sportif		
Commune :	SAINT-LUC	Lieu-dit :	Le Vallot
Coord. géographiques :	X : 519 519	Y : 2 442 000	Lambert II étendu (m)
	X : 571 003	Y : 6 876 013	RGF 93 (m)
Commentaire :	Terrain de tennis et de basket sur surface imperméabilisée, stade de football sur gazon. Risques : - Pollution chronique : désherbage chimique.		
			
Source de l'information : Observation terrain	Date observation : Novembre 2012		

123				Entreprise			
Commune :		PREY		Lieu-dit :		La Fortelle	
Coord. géographiques :		X : 518 531		Y : 2 441 211		Lambert II étendu (m)	
		X : 570 008		Y : 6 875 233		RGF 93 (m)	
Commentaire :		Entrepot de la sarl Kervoelen. Récupération de déchets triés. Site BASIAS : PKB.					
		Risques :					
		- Pollution chronique : hydrocarbures, désherbage ;					
		- Pollution accidentelle : stockage en relation avec l'activité.					
Source de l'information : Observation terrain				Date observation : Novembre 2012			

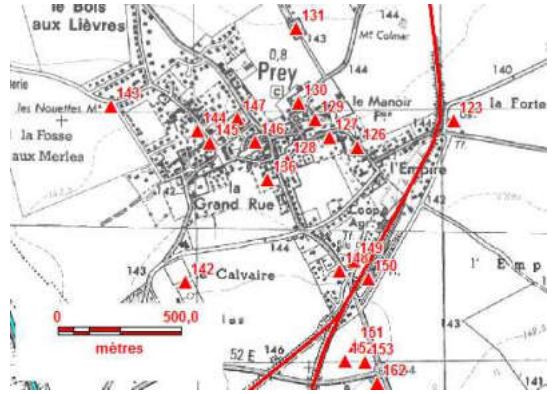

124				Bâtiment agricole (annexe ou désaffecté)			
Commune :		GARENCIERES		Lieu-dit :		le Bois de la Coeur	
Coord. géographiques :		X : 519 842		Y : 2 439 801		Lambert II étendu (m)	
		X : 571 308		Y : 6 873 813		RGF 93 (m)	
Commentaire :		Hangar.					
		Risques :					
		- Pollution accidentelle : produits phytopharmaceutiques, engrais, hydrocarbures ?					
Source de l'information : Observation terrain				Date observation : Novembre 2012			

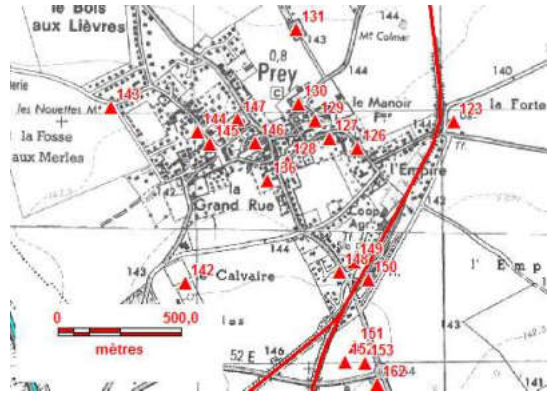

125	Entreprise		
Commune :	GARENCIERES	Lieu-dit :	le Bois de la Coeur
Coord. géographiques :	X : 519 774	Y : 2 439 793	Lambert II étendu (m)
	X : 571 239	Y : 6 873 805	RGF 93 (m)
Commentaire :	Education canine, parcours canin Proplan. Risques : - Pollution chronique : désherbage, déjections animales ; - Pollution accidentelle : stockage en relation avec l'activité.		
Source de l'information : Observation terrain		Date observation : Novembre 2012	

126	Ouvrage hydraulique / Mare		
Commune :	PREY	Lieu-dit :	rue de Garencières
Coord. géographiques :	X : 518 139	Y : 2 441 105	Lambert II étendu (m)
	X : 569 616	Y : 6 875 130	RGF 93 (m)
Commentaire :	Mare. Risques : - Vecteur potentiel de collecte / stockage / restitution / infiltration de tout polluant pouvant être lessivé sur le bassin hydrologique situé en amont (pollution chronique et/ou accidentelle).		
Source de l'information : Observation terrain		Date observation : Novembre 2012	

127	Exploitation agricole		
Commune :	PREY	Lieu-dit :	13 rue de Garencières
Coord. géographiques :	X : 518 027	Y : 2 441 146	Lambert II étendu (m)
	X : 569 504	Y : 6 875 172	RGF 93 (m)
Commentaire :	Ferme avec volailles. Hangar de stockage agricole : matériel, fourrage. Risques : - Pollution chronique : déjections animales ; - Pollution accidentelle : Produits phytopharmaceutiques, engrais, hydrocarbures...		
Source de l'information : Observation terrain		Date observation : Novembre 2012	

128	Ouvrage hydraulique / Mare		
Commune :	PREY	Lieu-dit :	Impasse de la mare.
Coord. géographiques :	X : 517 857	Y : 2 441 050	Lambert II étendu (m)
	X : 569 334	Y : 6 875 077	RGF 93 (m)
Commentaire :	Etang. Risques : - Vecteur potentiel de collecte / stockage / restitution / infiltration de tout polluant pouvant être lessivé sur le bassin hydrologique situé en amont (pollution chronique et/ou accidentelle).		
Source de l'information : Observation terrain		Date observation : Novembre 2012	

129		Exploitation agricole	
Commune :	PREY	Lieu-dit :	Place de l'église
Coord. géographiques :	X : 517 969	Y : 2 441 214	Lambert II étendu (m)
	X : 569 447	Y : 6 875 241	RGF 93 (m)
Commentaire :	Manoir. Hangar de stockage agricole : matériel, fourrage. Risques : - Pollution chronique : déjections animales ; - Pollution accidentelle : Produits phytopharmaceutiques, engrais, hydrocarbures...		
			
Source de l'information : Observation terrain		Date observation : Novembre 2012	

130		Exploitation agricole	
Commune :	PREY	Lieu-dit :	rue Saint-Luc
Coord. géographiques :	X : 517 898	Y : 2 441 283	Lambert II étendu (m)
	X : 569 377	Y : 6 875 310	RGF 93 (m)
Commentaire :	Hangar de stockage agricole : matériel, fourrage, silo à grain. Risques : - Pollution chronique : déjections animales ; - Pollution accidentelle : Produits phytopharmaceutiques, engrais, hydrocarbures...		
			
Source de l'information : Observation terrain		Date observation : Novembre 2012	

131				Cimetière			
Commune :	PREY		Lieu-dit :	Les Marbonneaux			
Coord. géographiques :	X : 517 890	Y : 2 441 587	Lambert II étendu (m)				
	X : 569 371	Y : 6 875 613	RGF 93 (m)				
Commentaire :	Cimetière de Prey.						
	Risques :						
	- Pollution chronique : désherbage chimique.						
Source de l'information : Observation terrain				Date observation : Novembre 2012			

132				Infrastructure			
Commune :	-		Lieu-dit :	-			
Coord. géographiques :	X : 517 949	Y : 2 439 883	Lambert II étendu (m)				
	X : 569 416	Y : 6 873 911	RGF 93 (m)				
Commentaire :	Ligne SNCF.						
	Risques :						
	- Pollution chronique : hydrocarbures, métaux, DCO, DBO5, salage hivernal...						
	- Pollution accidentelle : tout ce qui peut être transporté.						
Source de l'information : Observation terrain				Date observation : Novembre 2012			

133	Cimetière		
Commune :	SAINT-LUC	Lieu-dit :	Le Cimetière
Coord. géographiques :	X : 518 415	Y : 2 442 249	Lambert II étendu (m)
	X : 569 902	Y : 6 876 271	RGF 93 (m)
Commentaire :	Cimetière de Saint-Luc. Risques : - Pollution chronique : désherbage chimique.		
Source de l'information : Observation terrain		Date observation : Novembre 2012	

134	Ouvrage hydraulique / Mare		
Commune :	SAINT-LUC	Lieu-dit :	Rue de la Chapelle
Coord. géographiques :	X : 519 327	Y : 2 442 241	Lambert II étendu (m)
	X : 570 813	Y : 6 876 256	RGF 93 (m)
Commentaire :	Mare. Risques : - Vecteur potentiel de collecte / stockage / restitution / infiltration de tout polluant pouvant être lessivé sur le bassin hydrologique situé en amont (pollution chronique et/ou accidentelle).		
Source de l'information : Observation terrain		Date observation : Novembre 2012	

135	Infrastructure		
Commune :	-		Lieu-dit : -
Coord. géographiques :	X : 516 989	Y : 2 436 927	Lambert II étendu (m)
	X : 568 432	Y : 6 870 964	RGF 93 (m)
Commentaire :	Route N154 (2 fois 2 voies).		
	Risques : - Pollution chronique : hydrocarbures, métaux, DCO, DBO5, salage hivernal... - Pollution accidentelle : tout ce qui peut être transporté.		
Source de l'information : Observation terrain		Date observation : Novembre 2012	

136	Exploitation agricole		
Commune :	PREY	Lieu-dit :	46 rue Charles de Gaulle
Coord. géographiques :	X : 517 774	Y : 2 440 974	Lambert II étendu (m)
	X : 569 251	Y : 6 875 003	RGF 93 (m)
Commentaire :	Ferme. Hangar de stockage agricole ; matériel.		
	Risques : - Pollution chronique : déjections animales ; - Pollution accidentelle : Produits phytopharmaceutiques, engrais, hydrocarbures...		
Source de l'information : Observation terrain		Date observation : Novembre 2012	

137	Ouvrage hydraulique / Mare		
Commune :	GUICHAINVILLE	Lieu-dit :	rue de Chenevières
Coord. géographiques :	X : 515 419	Y : 2 441 106	Lambert II étendu (m)
	X : 566 898	Y : 6 875 154	RGF 93 (m)
Commentaire :	Mare. Risques : - Vecteur potentiel de collecte / stockage / restitution / infiltration de tout polluant pouvant être lessivé sur le bassin hydrologique situé en amont (pollution chronique et/ou accidentelle).		
Source de l'information : Observation terrain		Date observation : Novembre 2012	

138	Stockage		
Commune :	GROSSOEUVRE	Lieu-dit :	rue de Chenevières
Coord. géographiques :	X : 515 238	Y : 2 440 928	Lambert II étendu (m)
	X : 566 716	Y : 6 874 977	RGF 93 (m)
Commentaire :	Hangar de stockage de vieilles caravanes. Risques : - Pollution chronique : lixiviats ; - Pollution accidentelle : présence de matériaux pollués sur le site ?		
Source de l'information : Observation terrain		Date observation : Novembre 2012	

139	Exploitation agricole		
Commune :	GROSSOEUVRE	Lieu-dit :	rue de Chenevières
Coord. géographiques :	X : 515 162	Y : 2 440 758	Lambert II étendu (m)
	X : 566 638	Y : 6 874 808	RGF 93 (m)
Commentaire :	Stabulation (volailles) et hangar de stockage agricole : matériel, silo à grains. Site ICPE : EARL de la Galinette Risques : - Pollution chronique : déjections animales ; - Pollution accidentelle : Produits phytopharmaceutiques, engrais, hydrocarbures...		
Source de l'information : Observation terrain		Date observation : Novembre 2012	

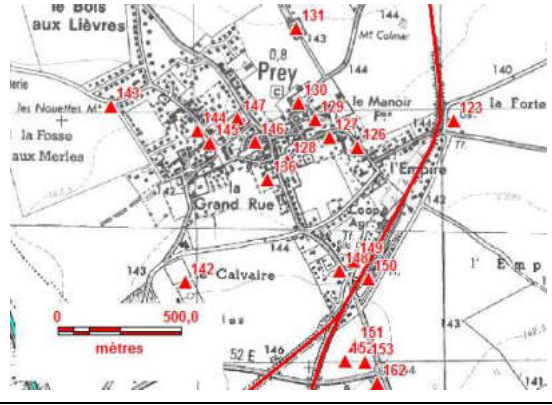

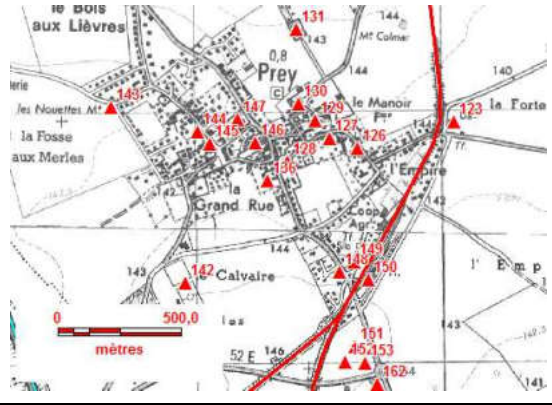

140	Exploitation agricole		
Commune :	GROSSOEUVRE	Lieu-dit :	26 rue du Presbytère
Coord. géographiques :	X : 514 956	Y : 2 439 693	Lambert II étendu (m)
	X : 566 424	Y : 6 873 745	RGF 93 (m)
Commentaire :	"Les cochonnailles de Jérémie" Elavage de porcs. Hangar de stockage agricole : matériel, silo à grains. Risques : - Pollution chronique : déjections animales ; - Pollution accidentelle : Produits phytopharmaceutiques, engrais, hydrocarbures...		
Source de l'information : Observation terrain		Date observation : Novembre 2012	

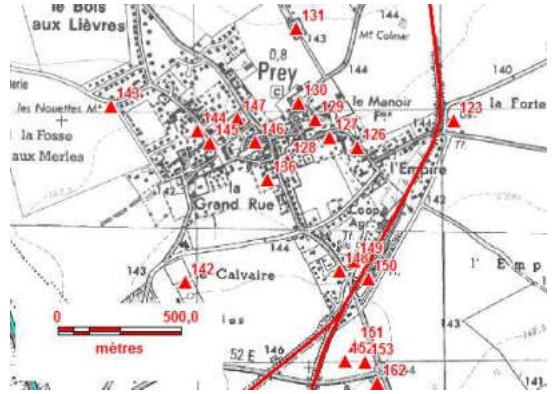

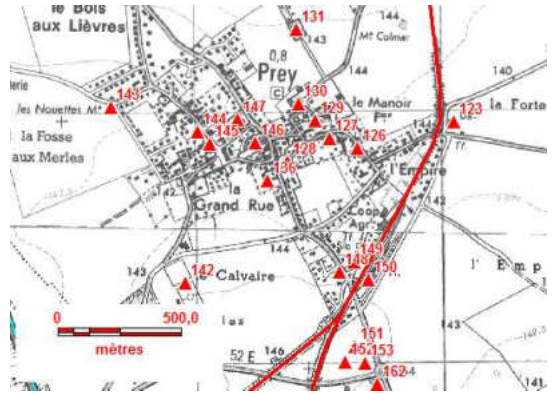

141	Exploitation agricole		
Commune :	GROSSOEUVRE	Lieu-dit :	43 rue Saint-Martin
Coord. géographiques :	X : 514 954	Y : 2 439 465	Lambert II étendu (m)
	X : 566 419	Y : 6 873 518	RGF 93 (m)
Commentaire :	Hangar de stockage agricole : matériel, fourrage. Risques : - Pollution chronique : déjections animales ; - Pollution accidentelle : Produits phytopharmaceutiques, engrais, hydrocarbures...		
Source de l'information : Observation terrain		Date observation : Novembre 2012	

142	Equipement sportif		
Commune :	PREY	Lieu-dit :	rue de grosseuvre
Coord. géographiques :	X : 517 443	Y : 2 440 561	Lambert II étendu (m)
	X : 568 916	Y : 6 874 592	RGF 93 (m)
Commentaire :	Stades de football sur gazon. Risques : - Pollution chronique : désherbage chimique.		
Source de l'information : Observation terrain		Date observation : Novembre 2012	

143	Ouvrage hydraulique / Mare		
Commune :	PREY	Lieu-dit :	rue de la Dosse aux Merles
Coord. géographiques :	X : 517 139	Y : 2 441 270	Lambert II étendu (m)
	X : 568 618	Y : 6 875 304	RGF 93 (m)
Commentaire :	Mare. Risques : - Vecteur potentiel de collecte / stockage / restitution / infiltration de tout polluant pouvant être lessivé sur le bassin hydrologique situé en amont (pollution chronique et/ou accidentelle).		
Source de l'information : Observation terrain		Date observation : Novembre 2012	

144	Entreprise		
Commune :	PREY	Lieu-dit :	rue de bérout
Coord. géographiques :	X : 517 490	Y : 2 441 172	Lambert II étendu (m)
	X : 568 968	Y : 6 875 202	RGF 93 (m)
Commentaire :	Entrepôt (entreprise de câblage électrique de précision, entreprise Carel de peinture). Risques : - Pollution chronique : hydrocarbures, désherbage ; - Pollution accidentelle : stockage en relation avec l'activité.		
Source de l'information : Observation terrain		Date observation : Novembre 2012	

145	Entreprise		
Commune :	PREY	Lieu-dit :	rue de bérou
Coord. géographiques :	X : 517 542	Y : 2 441 122	Lambert II étendu (m)
	X : 569 020	Y : 6 875 152	RGF 93 (m)
Commentaire :	Entreprises GBE maintenance, LMC Revêtement (pose de revêtement de sol), Serge Marguerie (menuiserie métallique et serrurerie). Site BASIAS : Sonorac. Risques : - Pollution chronique : hydrocarbures, désherbage ; - Pollution accidentelle : stockage en relation avec l'activité.		
			
Source de l'information : Observation terrain	Date observation : Novembre 2012		
146	Exploitation agricole		
Commune :	PREY	Lieu-dit :	56 rue Charles de Gaulle
Coord. géographiques :	X : 517 722	Y : 2 441 128	Lambert II étendu (m)
	X : 569 200	Y : 6 875 156	RGF 93 (m)
Commentaire :	Hangar de stockage agricole : matériel. Risques : - Pollution chronique : déjections animales ; - Pollution accidentelle : Produits phytopharmaceutiques, engrais, hydrocarbures...		
			
Source de l'information : Observation terrain	Date observation : Novembre 2012		

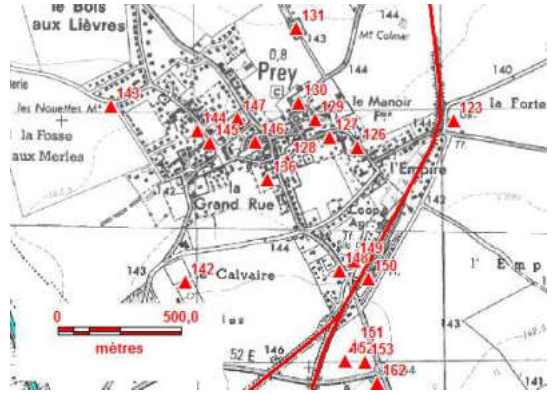

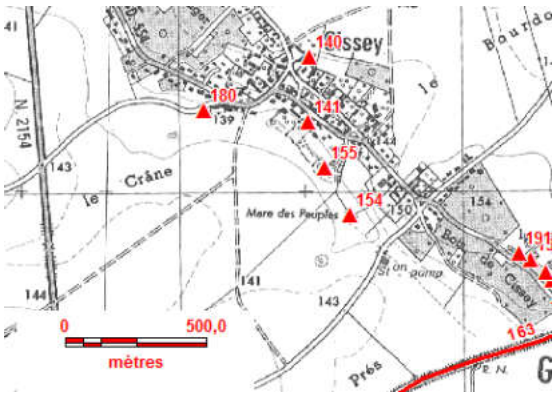

147	Exploitation agricole		
Commune :	PREY	Lieu-dit :	rue des écoles
Coord. géographiques :	X : 517 651	Y : 2 441 221	Lambert II étendu (m)
	X : 569 130	Y : 6 875 250	RGF 93 (m)
Commentaire :	Hangar de stockage agricole : matériel. Risques : - Pollution chronique : déjections animales ; - Pollution accidentelle : Produits phytopharmaceutiques, engrais, hydrocarbures...		
			
Source de l'information : Observation terrain	Date observation : Novembre 2012		
148	Entreprise		
Commune :	PREY	Lieu-dit :	8 rue Charles de Gaulle
Coord. géographiques :	X : 518 065	Y : 2 440 602	Lambert II étendu (m)
	X : 569 538	Y : 6 874 628	RGF 93 (m)
Commentaire :	Garage Renault et station service Elan. Agence Dérouillac. Stationnement de nombreux véhicules en extérieur sur gravier. Site BASIAS : Cheron. Risques : - Pollution chronique : hydrocarbures, désherbage ; - Pollution accidentelle : stockage en relation avec l'activité.		
			
Source de l'information : Observation terrain	Date observation : Novembre 2012		

149	Silo		
Commune :	PREY	Lieu-dit :	Place de la gare
Coord. géographiques :	X : 518 125	Y : 2 440 646	Lambert II étendu (m)
	X : 569 599	Y : 6 874 671	RGF 93 (m)
Commentaire :	Silo. Risques : - Pollution chronique : hydrocarbures (lessivage parking), désherbage ; - Pollution accidentelle : Produits phytopharmaceutiques, engrais, hydrocarbures...		
Source de l'information : Observation terrain		Date observation : Novembre 2012	

150	Silo		
Commune :	PREY	Lieu-dit :	rue Charles de Gaulle
Coord. géographiques :	X : 518 183	Y : 2 440 572	Lambert II étendu (m)
	X : 569 655	Y : 6 874 597	RGF 93 (m)
Commentaire :	Silo Interface. Risques : - Pollution chronique : hydrocarbures (lessivage parking), désherbage ; - Pollution accidentelle : Produits phytopharmaceutiques, engrais, hydrocarbures...		
Source de l'information : Observation terrain		Date observation : Novembre 2012	

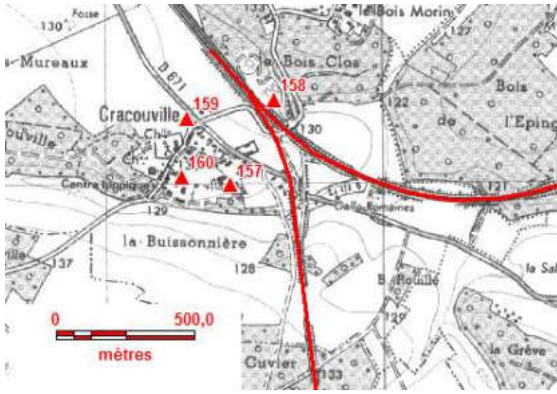

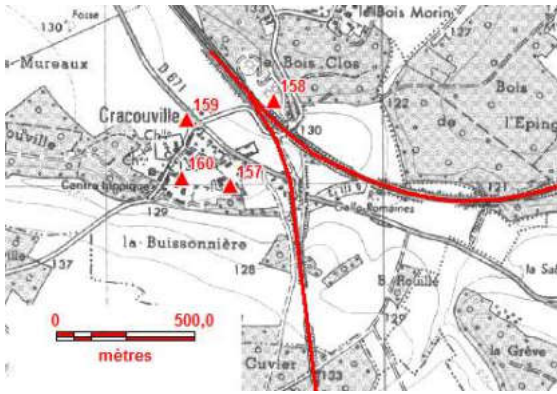

151	Stockage		
Commune :	PREY	Lieu-dit :	rue de la plaine
Coord. géographiques :	X : 518 128	Y : 2 440 301	Lambert II étendu (m)
	X : 569 598	Y : 6 874 327	RGF 93 (m)
Commentaire :	Zone de stockage de matériaux de TP. ZA des Coquelins. Risques : - Pollution chronique : lixiviats ; - Pollution accidentelle : présence de matériaux pollués sur le site ?		
Source de l'information : Observation terrain		Date observation : Novembre 2012	

152	Entreprise		
Commune :	PREY	Lieu-dit :	rue de la plaine
Coord. géographiques :	X : 518 087	Y : 2 440 241	Lambert II étendu (m)
	X : 569 557	Y : 6 874 267	RGF 93 (m)
Commentaire :	Groupe Lecoq. Vente d'engins agricoles. ZA des Coquelins. Risques : - Pollution chronique : hydrocarbures, désherbage ; - Pollution accidentelle : stockage en relation avec l'activité.		
Source de l'information : Observation terrain		Date observation : Novembre 2012	

153		Entreprise	
Commune :	PREY	Lieu-dit :	rue de la plaine
Coord. géographiques :	X : 518 172	Y : 2 440 235	Lambert II étendu (m)
	X : 569 642	Y : 6 874 260	RGF 93 (m)
Commentaire :	Entrepôt ATPPE. Stockage de terre et gravier. ZA des Coquelins. Risques : - Pollution chronique : hydrocarbures, désherbage ; - Pollution accidentelle : stockage en relation avec l'activité.		
			
Source de l'information : Observation terrain		Date observation : Novembre 2012	
154		Ouvrage hydraulique / Mare	
Commune :	GROSSOEUVRE	Lieu-dit :	Cissey
Coord. géographiques :	X : 515 103	Y : 2 439 135	Lambert II étendu (m)
	X : 566 566	Y : 6 873 186	RGF 93 (m)
Commentaire :	Mare des Peuples. Mare recevant les eaux du fossé de drainage passant à proximité du captage de Cissey. Risques : - Vecteur potentiel de collecte / stockage / restitution / infiltration de tout polluant pouvant être lessivé sur le bassin hydrologique situé en amont (pollution chronique et/ou accidentelle).		
			
Source de l'information : Observation terrain		Date observation : Novembre 2012	

155		Ouvrage hydraulique / Mare	
Commune :	GROSSOEUVRE	Lieu-dit :	Cissey
Coord. géographiques :	X : 515 011	Y : 2 439 303	Lambert II étendu (m)
	X : 566 476	Y : 6 873 355	RGF 93 (m)
Commentaire :	Mare en aval du point 154 et reliée à celui-ci par un fossé. Vanne. Risques : - Vecteur potentiel de collecte / stockage / restitution / infiltration de tout polluant pouvant être lessivé sur le bassin hydrologique situé en amont (pollution chronique et/ou accidentelle).		
Source de l'information : Observation terrain		Date observation : Novembre 2012	

156		Cimetière	
Commune :	LA TRINITE	Lieu-dit :	rue Sainte-Anne
Coord. géographiques :	X : 519 327	Y : 2 443 864	Lambert II étendu (m)
	X : 570 827	Y : 6 877 877	RGF 93 (m)
Commentaire :	Cimetière de la Trinité. Risques : - Pollution chronique : désherbage chimique.		
Source de l'information : Observation terrain		Date observation : Novembre 2012	

157	Exploitation agricole		
Commune :	LE VIEIL-EVREUX	Lieu-dit :	12 rue du Fanum
Coord. géographiques :	X : 517 903	Y : 2 444 247	Lambert II étendu (m)
	X : 569 407	Y : 6 878 272	RGF 93 (m)
Commentaire :	Hangar de stockage agricole : matériel, silo à grain. Risques : - Pollution chronique : déjections animales ; - Pollution accidentelle : Produits phytopharmaceutiques, engrais, hydrocarbures...		
			
Source de l'information : Observation terrain	Date observation : Novembre 2012		
158	Stockage		
Commune :	LE VIEIL-EVREUX	Lieu-dit :	11 rue des Hêtres
Coord. géographiques :	X : 518 062	Y : 2 444 555	Lambert II étendu (m)
	X : 569 568	Y : 6 878 579	RGF 93 (m)
Commentaire :	Zone de stockage de matériaux divers (terre, débris TP...). Terrain militaire. Risques : - Pollution chronique : lixiviats ; - Pollution accidentelle : présence de matériaux pollués sur le site ?		
			
Source de l'information : Observation terrain	Date observation : Novembre 2012		

159	Ouvrage hydraulique / Mare		
Commune :	LE VIEIL-EVREUX	Lieu-dit :	rue du château
Coord. géographiques :	X : 517 744	Y : 2 444 487	Lambert II étendu (m)
	X : 569 250	Y : 6 878 513	RGF 93 (m)
Commentaire :	Mare. Risques : - Vecteur potentiel de collecte / stockage / restitution / infiltration de tout polluant pouvant être lessivé sur le bassin hydrologique situé en amont (pollution chronique et/ou accidentelle).		
Source de l'information : Observation terrain		Date observation : Novembre 2012	

160	Exploitation agricole		
Commune :	LE VIEIL-EVREUX	Lieu-dit :	rue du château
Coord. géographiques :	X : 517 727	Y : 2 444 276	Lambert II étendu (m)
	X : 569 231	Y : 6 878 303	RGF 93 (m)
Commentaire :	Hangar de stockage agricole : matériel. Chevaux. Risques : - Pollution chronique : déjections animales ; - Pollution accidentelle : Produits phytopharmaceutiques, engrais, hydrocarbures...		
Source de l'information : Observation terrain		Date observation : Novembre 2012	

161	Exploitation agricole		
Commune :	SAINT-LUC	Lieu-dit :	rue du Bonsecours
Coord. géographiques :	X : 518 995	Y : 2 442 616	Lambert II étendu (m)
	X : 570 484	Y : 6 876 633	RGF 93 (m)
Commentaire :	Ecurie. Hangar de stockage agricole : matériel, fourrage. Risques : - Pollution chronique : déjections animales ; - Pollution accidentelle : Produits phytopharmaceutiques, engrais, hydrocarbures...		
Source de l'information : Observation terrain		Date observation : Novembre 2012	

162	Ouvrage hydraulique / Mare		
Commune :	PREY	Lieu-dit :	rue Charles de Gaulles
Coord. géographiques :	X : 518 220	Y : 2 440 149	Lambert II étendu (m)
	X : 569 689	Y : 6 874 174	RGF 93 (m)
Commentaire :	Bassin d'infiltration. Risques : - Vecteur potentiel de collecte / stockage / restitution / infiltration de tout polluant pouvant être lessivé sur le bassin hydrologique situé en amont (pollution chronique et/ou accidentelle).		
Source de l'information : Observation terrain		Date observation : Novembre 2012	

163		Infrastructure	
Commune :	-	Lieu-dit :	-
Coord. géographiques :	X : 515 653	Y : 2 438 656	Lambert II étendu (m)
	X : 567 112	Y : 6 872 704	RGF 93 (m)
Commentaire :	Ligne SNCF, 1 voie.		
	Risques : - Pollution chronique : hydrocarbures, métaux, DCO, DBO5, salage hivernal... - Pollution accidentelle : tout ce qui peut être transporté.		
Source de l'information : Observation terrain		Date observation : Novembre 2012	

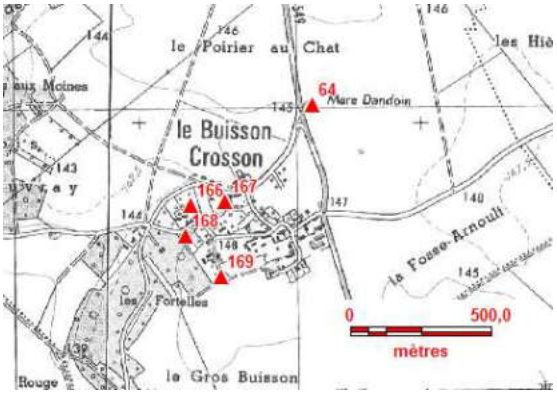

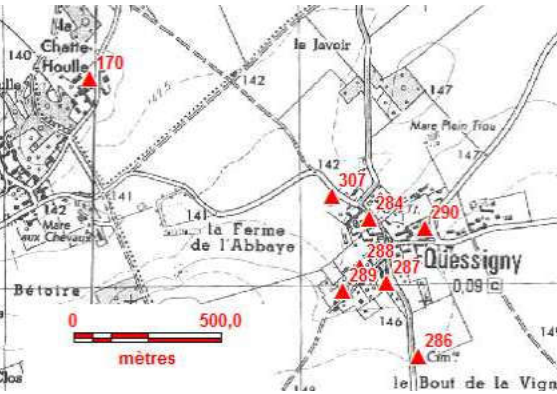

164		Exploitation agricole	
Commune :	PREY	Lieu-dit :	rue des carrières
Coord. géographiques :	X : 518 673	Y : 2 438 499	Lambert II étendu (m)
	X : 570 128	Y : 6 872 521	RGF 93 (m)
Commentaire :	Hangar de stockage agricole : matériel.		
	Risques : - Pollution chronique : déjections animales ; - Pollution accidentelle : Produits phytopharmaceutiques, engrais, hydrocarbures...		
Source de l'information : Observation terrain		Date observation : Novembre 2012	

165	Cimetière		
Commune :	LA FORET-DU-PARC	Lieu-dit :	Impasse du bois des marnes
Coord. géographiques :	X : 519 549	Y : 2 437 162	Lambert II étendu (m)
	X : 570 993	Y : 6 871 178	RGF 93 (m)
Commentaire :	Cimetière du Parc.		
	Risques :		
	- Pollution chronique : désherbage chimique.		
Source de l'information : Observation terrain		Date observation : Novembre 2012	

166	Exploitation agricole		
Commune :	GARENCIERES	Lieu-dit :	route de la forêt
Coord. géographiques :	X : 521 124	Y : 2 438 929	Lambert II étendu (m)
	X : 572 581	Y : 6 872 930	RGF 93 (m)
Commentaire :	Hangar de stockage agricole : matériel.		
	Risques :		
	- Pollution chronique : déjections animales ;		
	- Pollution accidentelle : Produits phytopharmaceutiques, engrais, hydrocarbures...		
Source de l'information : Observation terrain		Date observation : Novembre 2012	

167	Exploitation agricole		
Commune :	GARENCIERES	Lieu-dit :	route de la forêt
Coord. géographiques :	X : 521 247	Y : 2 438 942	Lambert II étendu (m)
	X : 572 705	Y : 6 872 943	RGF 93 (m)
Commentaire :	Ferme. Hangar de stockage agricole : matériel. Poules, oies...		
	Risques : - Pollution chronique : déjections animales ; - Pollution accidentelle : Produits phytopharmaceutiques, engrais, hydrocarbures...		
Source de l'information : Observation terrain		Date observation : Novembre 2012	

168	Bâtiment agricole (annexe ou désaffecté)		
Commune :	GARENCIERES	Lieu-dit :	route de la brosse
Coord. géographiques :	X : 521 105	Y : 2 438 819	Lambert II étendu (m)
	X : 572 561	Y : 6 872 821	RGF 93 (m)
Commentaire :	Hangar de stockage agricole : matériel.		
	Risques : - Pollution accidentelle : produits phytopharmaceutiques, engrais, hydrocarbures ?		
Source de l'information : Observation terrain		Date observation : Novembre 2012	

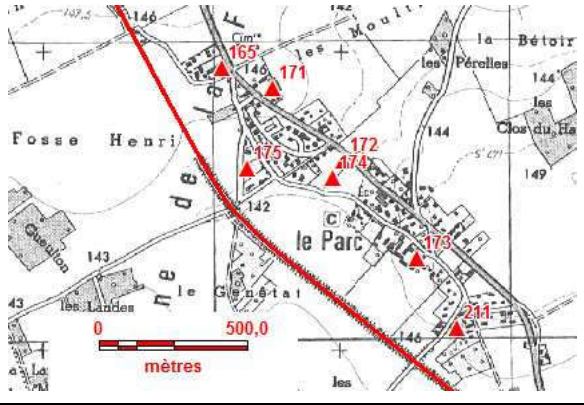

169	Ouvrage hydraulique / Mare		
Commune :	GARENCIERES	Lieu-dit :	impasse du buisson
Coord. géographiques :	X : 521 231	Y : 2 438 677	Lambert II étendu (m)
	X : 572 686	Y : 6 872 678	RGF 93 (m)
Commentaire :	Mare. Risques : - Vecteur potentiel de collecte / stockage / restitution / infiltration de tout polluant pouvant être lessivé sur le bassin hydrologique situé en amont (pollution chronique et/ou accidentelle).		
			
Source de l'information : Observation terrain	Date observation : Novembre 2012		
170	Exploitation agricole		
Commune :	GARENCIERES	Lieu-dit :	route de la forêt
Coord. géographiques :	X : 520 806	Y : 2 437 965	Lambert II étendu (m)
	X : 572 256	Y : 6 871 970	RGF 93 (m)
Commentaire :	Hangar de stockage agricole : matériel, fourrage, grand silo à grains. Risques : - Pollution chronique : déjections animales ; - Pollution accidentelle : Produits phytopharmaceutiques, engrais, hydrocarbures...		
			
Source de l'information : Observation terrain	Date observation : Novembre 2012		

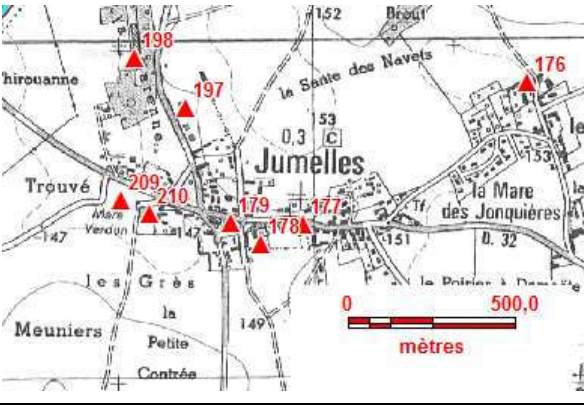

171	Exploitation agricole		
Commune :	LA FORET-DU-PARC	Lieu-dit :	1 ferme de l'église
Coord. géographiques :	X : 519 722	Y : 2 437 096	Lambert II étendu (m)
	X : 571 165	Y : 6 871 111	RGF 93 (m)
Commentaire :	Hangar de stockage agricole : matériel. Risques : - Pollution chronique : déjections animales ; - Pollution accidentelle : Produits phytopharmaceutiques, engrais, hydrocarbures...		
Source de l'information : Observation terrain		Date observation : Novembre 2012	

172	Ouvrage hydraulique / Mare		
Commune :	LA FORET-DU-PARC	Lieu-dit :	D52
Coord. géographiques :	X : 519 960	Y : 2 436 850	Lambert II étendu (m)
	X : 571 401	Y : 6 870 863	RGF 93 (m)
Commentaire :	Mare. Risques : - Vecteur potentiel de collecte / stockage / restitution / infiltration de tout polluant pouvant être lessivé sur le bassin hydrologique situé en amont (pollution chronique et/ou accidentelle).		
Source de l'information : Observation terrain		Date observation : Novembre 2012	

173		Bâtiment agricole (annexe ou désaffecté)	
Commune :	LA FORET-DU-PARC	Lieu-dit :	rue des écoles
Coord. géographiques :	X : 520 209	Y : 2 436 521	Lambert II étendu (m)
	X : 571 647	Y : 6 870 532	RGF 93 (m)
Commentaire :	Vieux hangars de stockage agricole : matériel. Risques : - Pollution accidentelle : produits phytopharmaceutiques, engrais, hydrocarbures ?		
Source de l'information : Observation terrain		Date observation : Novembre 2012	

174		Equipement sportif	
Commune :	LA FORET-DU-PARC	Lieu-dit :	rue des écoles
Coord. géographiques :	X : 519 925	Y : 2 436 792	Lambert II étendu (m)
	X : 571 366	Y : 6 870 805	RGF 93 (m)
Commentaire :	Stade de football sur gazon, terrain de basket sur goudron, bouledrome sur sable. Risques : - Pollution chronique : désherbage chimique.		
Source de l'information : Observation terrain		Date observation : Novembre 2012	

175		Exploitation agricole	
Commune :	LA FORET-DU-PARC	Lieu-dit :	7 chemin des Dames
Coord. géographiques :	X : 519 637	Y : 2 436 822	Lambert II étendu (m)
	X : 571 078	Y : 6 870 838	RGF 93 (m)
Commentaire :	Hangar de stockage agricole : matériel, grand silo à grains. Risques : - Pollution chronique : déjections animales ; - Pollution accidentelle : Produits phytopharmaceutiques, engrais, hydrocarbures...		
			
Source de l'information : Observation terrain		Date observation : Novembre 2012	

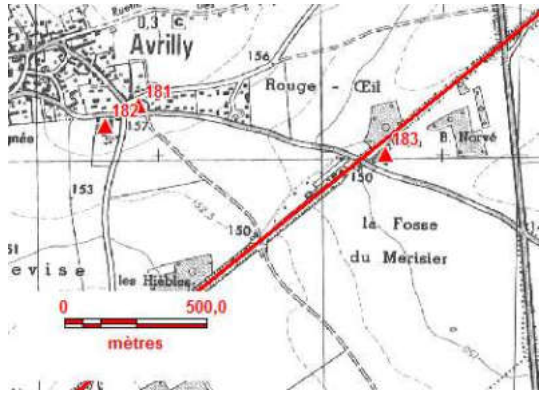

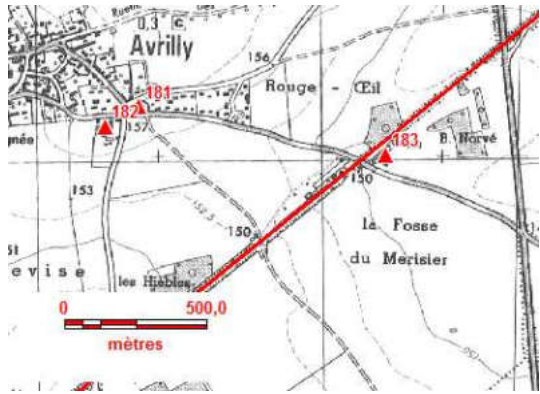

176		Exploitation agricole	
Commune :	JUMELLES	Lieu-dit :	1 rue de la Huguenoterie
Coord. géographiques :	X : 518 172	Y : 2 436 105	Lambert II étendu (m)
	X : 569 607	Y : 6 870 838	RGF 93 (m)
Commentaire :	Hangar de stockage agricole : matériel. Risques : - Pollution chronique : déjections animales ; - Pollution accidentelle : Produits phytopharmaceutiques, engrais, hydrocarbures...		
			
Source de l'information : Observation terrain		Date observation : Novembre 2012	

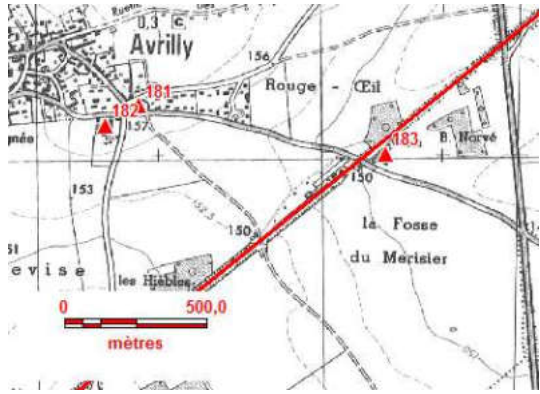

177		Ouvrage hydraulique / Mare	
Commune :	JUMELLES	Lieu-dit :	route de Saint-André
Coord. géographiques :	X : 517 501	Y : 2 435 680	Lambert II étendu (m)
	X : 568 933	Y : 6 869 714	RGF 93 (m)
Commentaire :	Mare. Risques : - Vecteur potentiel de collecte / stockage / restitution / infiltration de tout polluant pouvant être lessivé sur le bassin hydrologique situé en amont (pollution chronique et/ou accidentelle).		
Source de l'information : Observation terrain		Date observation : Novembre 2012	

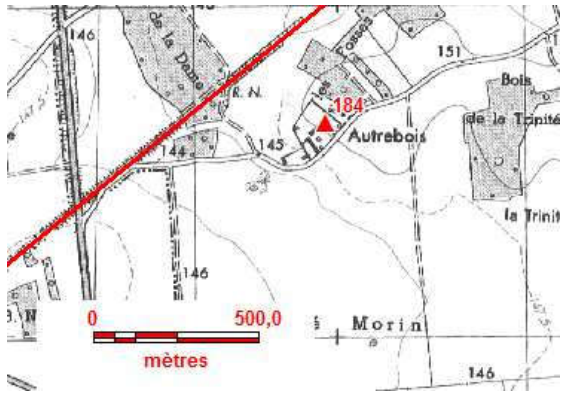

178		Exploitation agricole	
Commune :	JUMELLES	Lieu-dit :	route de Saint-André
Coord. géographiques :	X : 517 372	Y : 2 435 623	Lambert II étendu (m)
	X : 568 804	Y : 6 869 658	RGF 93 (m)
Commentaire :	Hangar de stockage agricole : matériel. Risques : - Pollution chronique : déjections animales ; - Pollution accidentelle : Produits phytopharmaceutiques, engrais, hydrocarbures...		
Source de l'information : Observation terrain		Date observation : Novembre 2012	

179	Cimetière		
Commune :	JUMELLES	Lieu-dit :	route de l'église
Coord. géographiques :	X : 517 284	Y : 2 435 686	Lambert II étendu (m)
	X : 568 717	Y : 6 869 722	RGF 93 (m)
Commentaire :	Cimetière de Jumelles. Risques : - Pollution chronique : désherbage chimique.		
Source de l'information : Observation terrain		Date observation : Novembre 2012	

180	Ouvrage hydraulique / Mare		
Commune :	GROSSOEUVRE	Lieu-dit :	Cissey
Coord. géographiques :	X : 514 585	Y : 2 439 506	Lambert II étendu (m)
	X : 566 052	Y : 6 873 562	RGF 93 (m)
Commentaire :	Mare. Risques : - Vecteur potentiel de collecte / stockage / restitution / infiltration de tout polluant pouvant être lessivé sur le bassin hydrologique situé en amont (pollution chronique et/ou accidentelle).		
Source de l'information : Observation terrain		Date observation : Novembre 2012	

181		Cimetière	
Commune :	AVRILLY	Lieu-dit :	rue du bois de la vigne
Coord. géographiques :	X : 512 878	Y : 2 437 387	Lambert II étendu (m)
	X : 564 327	Y : 6 871 459	RGF 93 (m)
Commentaire :	Cimetière d'Avrilly. Risques : - Pollution chronique : désherbage chimique.		
			
Source de l'information : Observation terrain		Date observation : Novembre 2012	
182		Exploitation agricole	
Commune :	AVRILLY	Lieu-dit :	1 rue du blé
Coord. géographiques :	X : 512 760	Y : 2 437 319	Lambert II étendu (m)
	X : 564 209	Y : 6 871 391	RGF 93 (m)
Commentaire :	Hangar de stockage agricole : matériel. Risques : - Pollution chronique : déjections animales ; - Pollution accidentelle : Produits phytopharmaceutiques, engrais, hydrocarbures...		
			
Source de l'information : Observation terrain		Date observation : Novembre 2012	

183	Silo		
Commune :	AVRILLY	Lieu-dit :	rue du blé
Coord. géographiques :	X : 513 746	Y : 2 437 220	Lambert II étendu (m)
	X : 565 194	Y : 6 871 284	RGF 93 (m)
Commentaire :	Silo Cap Seine (stockage de sacs d'engrais). Risques : - Pollution chronique : hydrocarbures (lessivage parking), désherbage ; - Pollution accidentelle : Produits phytopharmaceutiques, engrais, hydrocarbures...		
			
Source de l'information : Observation terrain	Date observation : Novembre 2012		

184	Exploitation agricole		
Commune :	GROSSEOEUVRE	Lieu-dit :	rue de la vallée
Coord. géographiques :	X : 514 913	Y : 2 437 861	Lambert II étendu (m)
	X : 566 365	Y : 6 871 915	RGF 93 (m)
Commentaire :	Hangar de stockage agricole : matériel. Risques : - Pollution chronique : déjections animales ; - Pollution accidentelle : Produits phytopharmaceutiques, engrais, hydrocarbures...		
			
Source de l'information : Observation terrain	Date observation : Novembre 2012		

185	Ouvrage hydraulique / Mare		
Commune :	GROSSOEUVRE	Lieu-dit :	rue de la vallée
Coord. géographiques :	X : 516 049	Y : 2 438 239	Lambert II étendu (m)
	X : 567 504	Y : 6 872 283	RGF 93 (m)
Commentaire :	Mare Gautier. Risques : - Vecteur potentiel de collecte / stockage / restitution / infiltration de tout polluant pouvant être lessivé sur le bassin hydrologique situé en amont (pollution chronique et/ou accidentelle).		
Source de l'information : Observation terrain		Date observation : Novembre 2012	

186	Entreprise		
Commune :	GROSSOEUVRE	Lieu-dit :	rue Saint-Martin ZA
Coord. géographiques :	X : 515 864	Y : 2 438 833	Lambert II étendu (m)
	X : 567 324	Y : 6 872 878	RGF 93 (m)
Commentaire :	Entrepôt Usinox. Risques : - Pollution chronique : hydrocarbures, désherbage ; - Pollution accidentelle : stockage en relation avec l'activité.		
Source de l'information : Observation terrain		Date observation : Novembre 2012	

187	Entreprise		
Commune :	GROSSOEUVRE	Lieu-dit :	rue Saint-Martin ZA
Coord. géographiques :	X : 515 838	Y : 2 438 849	Lambert II étendu (m)
	X : 567 298	Y : 6 872 895	RGF 93 (m)
Commentaire :	Entrepôt SEEB Beaudrey. Site BASIAS : Beaudray. Risques : - Pollution chronique : hydrocarbures, désherbage ; - Pollution accidentelle : stockage en relation avec l'activité.		
Source de l'information : Observation terrain		Date observation : Novembre 2012	

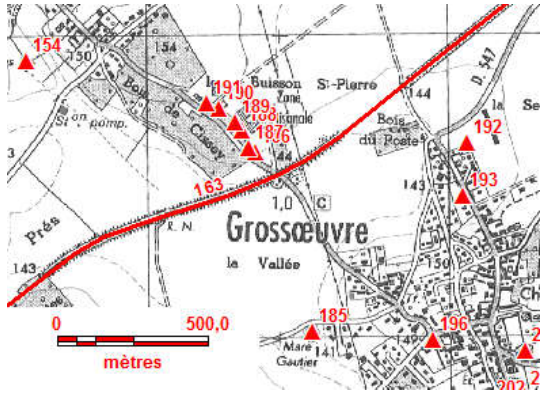

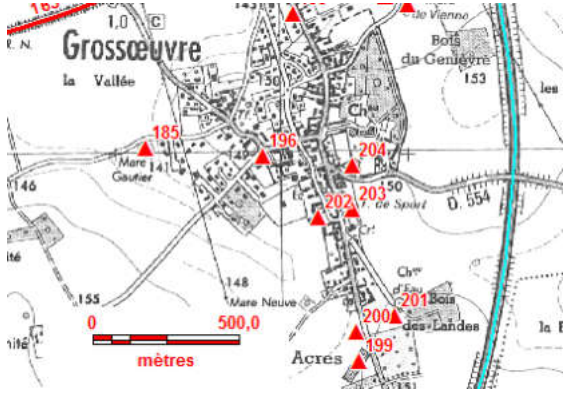

188	Entreprise		
Commune :	GROSSOEUVRE	Lieu-dit :	rue Saint-Martin ZA
Coord. géographiques :	X : 515 819	Y : 2 438 907	Lambert II étendu (m)
	X : 567 280	Y : 6 872 953	RGF 93 (m)
Commentaire :	Usine Servaly (câblage, assemblage, conditionnement). Risques : - Pollution chronique : hydrocarbures, désherbage ; - Pollution accidentelle : stockage en relation avec l'activité.		
Source de l'information : Observation terrain		Date observation : Novembre 2012	

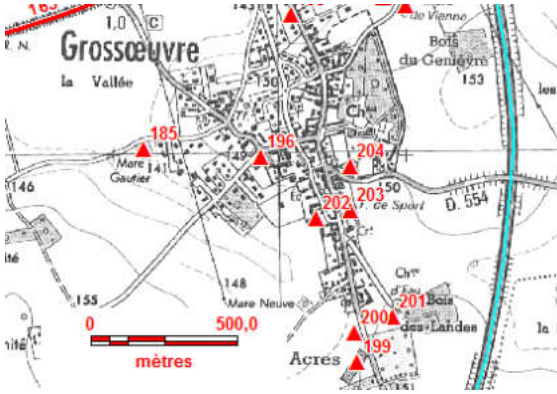

189	Entreprise		
Commune :	GROSSOEUVRE	Lieu-dit :	rue Saint-Martin ZA
Coord. géographiques :	X : 515 794	Y : 2 438 934	Lambert II étendu (m)
	X : 567 255	Y : 6 872 980	RGF 93 (m)
Commentaire :	Usine AMG (Groupe AMG Industrie). Risques : - Pollution chronique : hydrocarbures, désherbage ; - Pollution accidentelle : stockage en relation avec l'activité.		
Source de l'information : Observation terrain		Date observation : Novembre 2012	

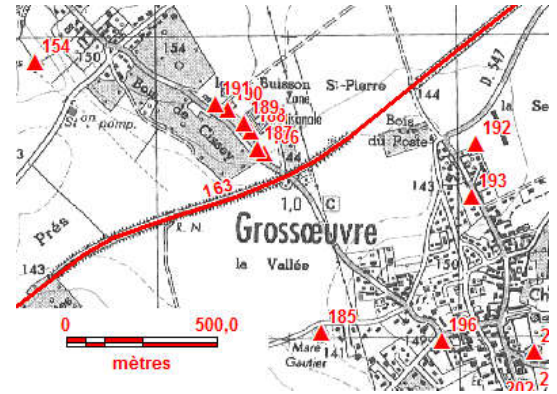

190	Entreprise		
Commune :	GROSSOEUVRE	Lieu-dit :	rue Saint-Martin ZA
Coord. géographiques :	X : 515 740	Y : 2 438 979	Lambert II étendu (m)
	X : 567 201	Y : 6 873 025	RGF 93 (m)
Commentaire :	Entrepôt. Risques : - Pollution chronique : hydrocarbures, désherbage ; - Pollution accidentelle : stockage en relation avec l'activité.		
Source de l'information : Observation terrain		Date observation : Novembre 2012	

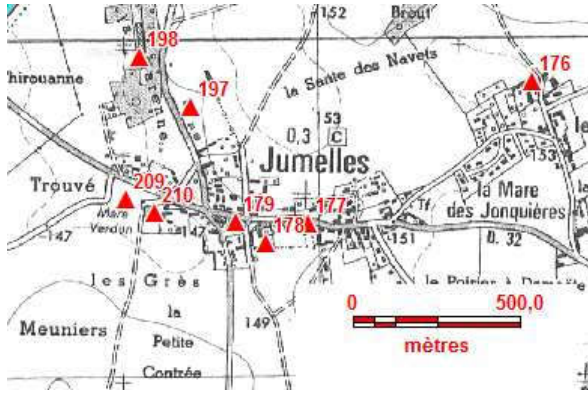

191	Entreprise		
Commune :	GROSSOEUVRE	Lieu-dit :	rue Saint-Martin ZA
Coord. géographiques :	X : 515 700	Y : 2 438 999	Lambert II étendu (m)
	X : 567 161	Y : 6 873 046	RGF 93 (m)
Commentaire :	Top Garage. Stockage de véhicule. Risques : - Pollution chronique : hydrocarbures, désherbage ; - Pollution accidentelle : stockage en relation avec l'activité.		
Source de l'information : Observation terrain		Date observation : Novembre 2012	

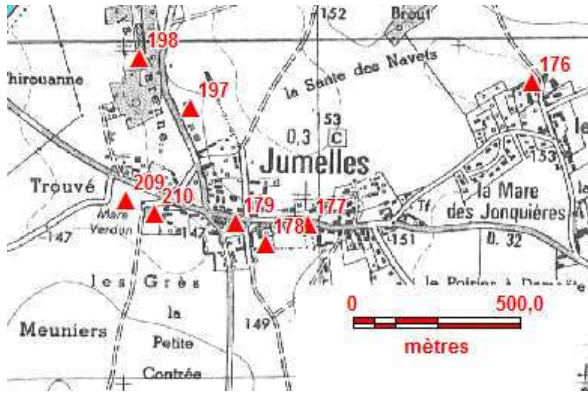

192	Exploitation agricole		
Commune :	GROSSOEUVRE	Lieu-dit :	74 rue Saint-Pierre
Coord. géographiques :	X : 516 562	Y : 2 438 865	Lambert II étendu (m)
	X : 568 022	Y : 6 872 905	RGF 93 (m)
Commentaire :	Stabulation (volaille) et hangar de stockage agricole : matériel, silo à grain. Risques : - Pollution chronique : déjections animales ; - Pollution accidentelle : Produits phytopharmaceutiques, engrais, hydrocarbures...		
Source de l'information : Observation terrain		Date observation : Novembre 2012	

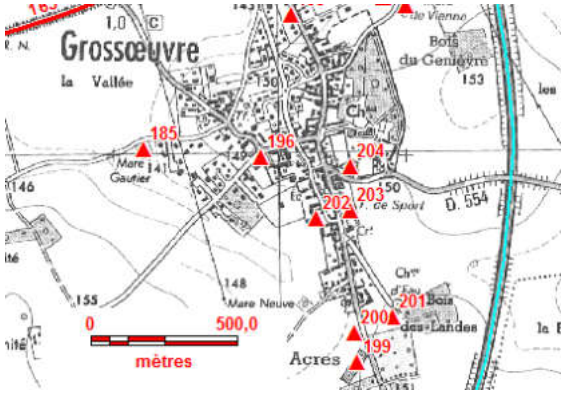

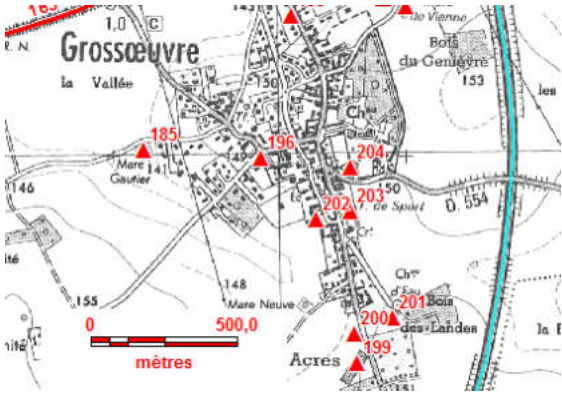

193	Ouvrage hydraulique / Mare		
Commune :	GROSSOEUVRE	Lieu-dit :	rue Saint-Pierre
Coord. géographiques :	X : 516 551	Y : 2 438 692	Lambert II étendu (m)
	X : 568 010	Y : 6 872 732	RGF 93 (m)
Commentaire :	Mare. Risques : - Vecteur potentiel de collecte / stockage / restitution / infiltration de tout polluant pouvant être lessivé sur le bassin hydrologique situé en amont (pollution chronique et/ou accidentelle).		
			
Source de l'information : Observation terrain	Date observation : Novembre 2012		
194	Bâtiment agricole (annexe ou désaffecté)		
Commune :	GROSSOEUVRE	Lieu-dit :	rue du Parc
Coord. géographiques :	X : 516 866	Y : 2 438 753	Lambert II étendu (m)
	X : 568 325	Y : 6 872 790	RGF 93 (m)
Commentaire :	Stabulation (volaille). Risques : - Pollution accidentelle : produits phytopharmaceutiques, engrais, hydrocarbures ?		
			
Source de l'information : Observation terrain	Date observation : Novembre 2012		

195		Ouvrage hydraulique / Mare	
Commune :	GROSSOEUVRE	Lieu-dit :	rue du Parc
Coord. géographiques :	X : 516 943	Y : 2 438 725	Lambert II étendu (m)
	X : 568 401	Y : 6 872 762	RGF 93 (m)
Commentaire :	Mare de Vienne. Risques : - Vecteur potentiel de collecte / stockage / restitution / infiltration de tout polluant pouvant être lessivé sur le bassin hydrologique situé en amont (pollution chronique et/ou accidentelle).		
			
Source de l'information : Observation terrain		Date observation : Novembre 2012	

196		Ouvrage hydraulique / Mare	
Commune :	GROSSOEUVRE	Lieu-dit :	rue de la Marotte
Coord. géographiques :	X : 516 450	Y : 2 438 213	Lambert II étendu (m)
	X : 567 904	Y : 6 872 254	RGF 93 (m)
Commentaire :	Mare. Risques : - Vecteur potentiel de collecte / stockage / restitution / infiltration de tout polluant pouvant être lessivé sur le bassin hydrologique situé en amont (pollution chronique et/ou accidentelle).		
			
Source de l'information : Observation terrain		Date observation : Novembre 2012	

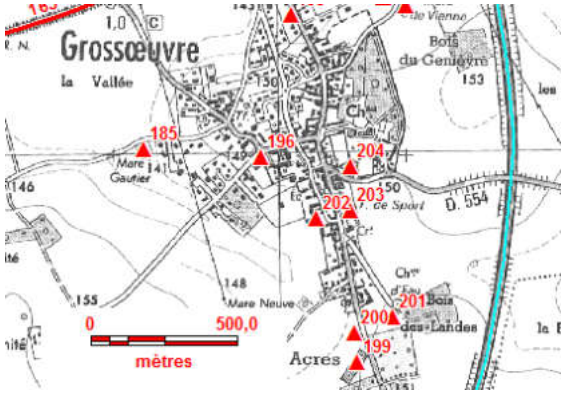
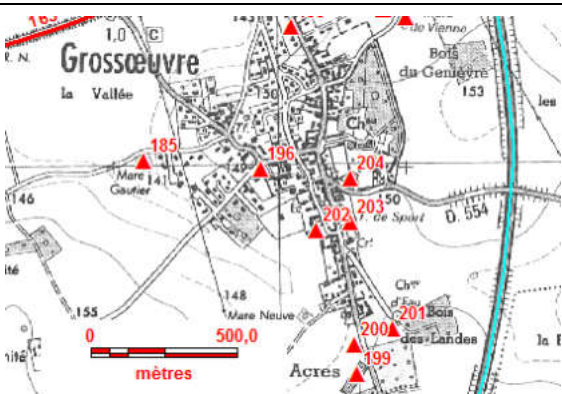

197	Exploitation agricole		
Commune :	JUMELLES	Lieu-dit :	rue de Grossoeuvre
Coord. géographiques :	X : 517 148	Y : 2 436 030	Lambert II étendu (m)
	X : 568 584	Y : 6 870 067	RGF 93 (m)
Commentaire :	Stabulation (volaille) et hangar de stockage agricole : matériel, silo à grain, fourrage. Site ICPE : EARL Vent de Plaine Risques : - Pollution chronique : déjections animales ; - Pollution accidentelle : Produits phytopharmaceutiques, engrais, hydrocarbures...		
			
Source de l'information : Observation terrain	Date observation : Novembre 2012		

198	Exploitation agricole		
Commune :	JUMELLES	Lieu-dit :	rue de Grossoeuvre
Coord. géographiques :	X : 516 995	Y : 2 436 175	Lambert II étendu (m)
	X : 568 432	Y : 6 870 213	RGF 93 (m)
Commentaire :	Stabulation (volaille) et hangar de stockage agricole : matériel, silo à grain, fourrage. Site ICPE : EARL Vent de Plaine Risques : - Pollution chronique : déjections animales ; - Pollution accidentelle : Produits phytopharmaceutiques, engrais, hydrocarbures...		
			
Source de l'information : Observation terrain	Date observation : Novembre 2012		

199	Exploitation agricole		
Commune :	GROSSOEUVRE	Lieu-dit :	rue Saint-Pierre
Coord. géographiques :	X : 516 776	Y : 2 437 520	Lambert II étendu (m)
	X : 568 224	Y : 6 871 559	RGF 93 (m)
Commentaire :	Stabulation (bovins) et hangar de stockage agricole : matériel, silo à grain, fourrage. Risques : - Pollution chronique : déjections animales ; - Pollution accidentelle : Produits phytopharmaceutiques, engrais, hydrocarbures...		
			
Source de l'information : Observation terrain		Date observation : Novembre 2012	
200	Entreprise		
Commune :	GROSSOEUVRE	Lieu-dit :	rue Saint-Pierre
Coord. géographiques :	X : 516 768	Y : 2 437 619	Lambert II étendu (m)
	X : 568 217	Y : 6 871 658	RGF 93 (m)
Commentaire :	Hangar avec stockage de matériaux TP (sable, gravier, goudron, matériel). Risques : - Pollution chronique : hydrocarbures, désherbage ; - Pollution accidentelle : stockage en relation avec l'activité.		
			
Source de l'information : Observation terrain		Date observation : Novembre 2012	

201	Entreprise		
Commune :	GROSSOEUVRE	Lieu-dit :	rue Saint-Pierre
Coord. géographiques :	X : 516 896	Y : 2 437 673	Lambert II étendu (m)
	X : 568 346	Y : 6 871 711	RGF 93 (m)
Commentaire :	Hangar avec stockage de matériaux TP (sable, bois, tuyau PVC, matériel). Risques : - Pollution chronique : hydrocarbures, désherbage ; - Pollution accidentelle : stockage en relation avec l'activité.		
Source de l'information : Observation terrain		Date observation : Novembre 2012	

202	Bâtiment agricole (annexe ou désaffecté)		
Commune :	GROSSOEUVRE	Lieu-dit :	rue Romaine
Coord. géographiques :	X : 516 639	Y : 2 438 005	Lambert II étendu (m)
	X : 568 091	Y : 6 872 045	RGF 93 (m)
Commentaire :	Hangar de stockage agricole : matériel. Risques : - Pollution accidentelle : produits phytopharmaceutiques, engrais, hydrocarbures ?		
Source de l'information : Observation terrain		Date observation : Novembre 2012	

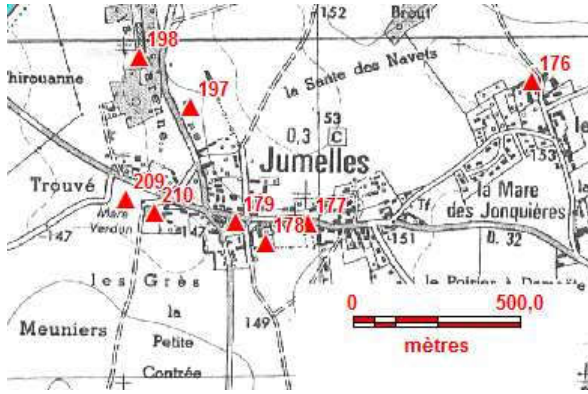

203		Equipement sportif	
Commune :	GROSSOEUVRE	Lieu-dit :	rue Saint-Pierre
Coord. géographiques :	X : 516 754	Y : 2 438 032	Lambert II étendu (m)
	X : 568 207	Y : 6 872 071	RGF 93 (m)
Commentaire :	Stade de football sur gazon, terrains de tennis et de basket sur surface imperméabilisée. Risques : - Pollution chronique : désherbage chimique.		
		Photo non disponible	
Source de l'information : Observation terrain		Date observation : Novembre 2012	
204		Cimetière	
Commune :	GROSSOEUVRE	Lieu-dit :	rue de l'église
Coord. géographiques :	X : 516 757	Y : 2 438 180	Lambert II étendu (m)
	X : 568 211	Y : 6 872 219	RGF 93 (m)
Commentaire :	Cimetière de Grossœuvre. Risques : - Pollution chronique : désherbage chimique.		
			
Source de l'information : Observation terrain		Date observation : Novembre 2012	

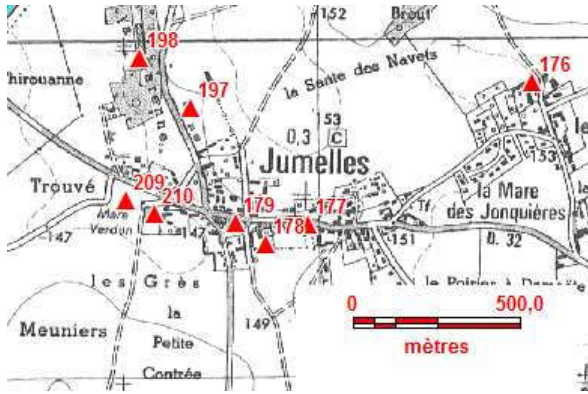

205	Entreprise		
Commune :	LA FORET-DU-PARC	Lieu-dit :	Longtouche
Coord. géographiques :	X : 518 252	Y : 2 438 169	Lambert II étendu (m)
	X : 569 705	Y : 6 872 195	RGF 93 (m)
Commentaire :	Stationnement de nombreuses remorques de camions. Risques : - Pollution chronique : hydrocarbures, désherbage ; - Pollution accidentelle : stockage en relation avec l'activité.		
Source de l'information : Observation terrain		Date observation : Novembre 2012	

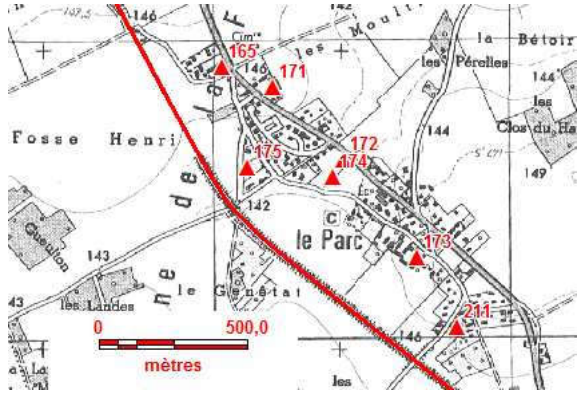

206	Exploitation agricole		
Commune :	LA FORET-DU-PARC	Lieu-dit :	3 impasse de la plaine
Coord. géographiques :	X : 518 359	Y : 2 437 893	Lambert II étendu (m)
	X : 569 809	Y : 6 871 918	RGF 93 (m)
Commentaire :	Hangar de stockage agricole : matériel. Risques : - Pollution chronique : déjections animales ; - Pollution accidentelle : Produits phytopharmaceutiques, engrais, hydrocarbures...		
Source de l'information : Observation terrain		Date observation : Novembre 2012	

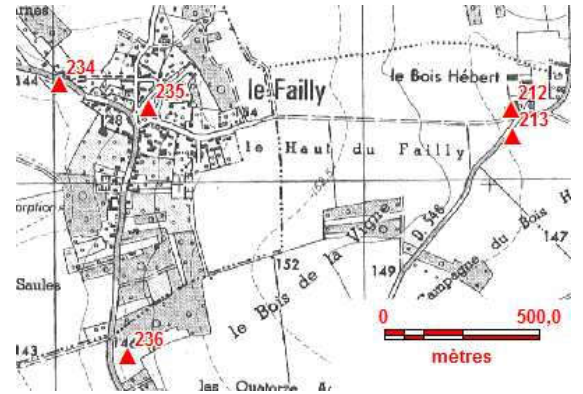

207		Exploitation agricole	
Commune :	GROSSOEUVRE	Lieu-dit :	rue de la pomme
Coord. géographiques :	X : 515 768	Y : 2 436 600	Lambert II étendu (m)
	X : 567 209	Y : 6 870 648	RGF 93 (m)
Commentaire :	Hangar de stockage agricole : matériel, grains. Risques : - Pollution chronique : déjections animales ; - Pollution accidentelle : Produits phytopharmaceutiques, engrais, hydrocarbures...		
Source de l'information : Observation terrain		Date observation : Novembre 2012	

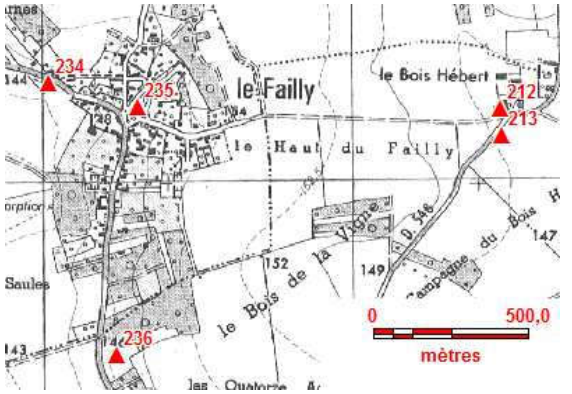

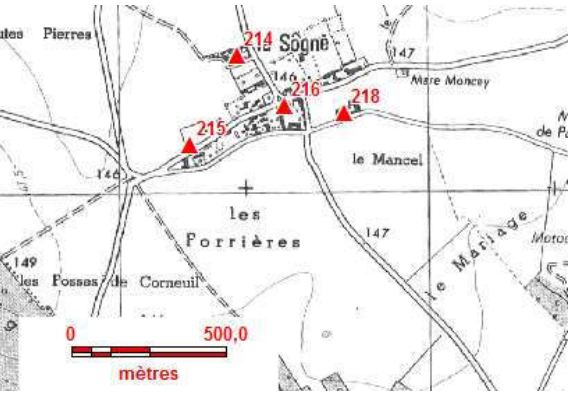

208		Exploitation agricole	
Commune :	GROSSOEUVRE	Lieu-dit :	route d'Avrilly
Coord. géographiques :	X : 515 546	Y : 2 436 660	Lambert II étendu (m)
	X : 566 988	Y : 6 870 710	RGF 93 (m)
Commentaire :	"Le pressoir normand". Hangar de stockage agricole : matériel. Risques : - Pollution chronique : déjections animales ; - Pollution accidentelle : Produits phytopharmaceutiques, engrais, hydrocarbures...		
Source de l'information : Observation terrain		Date observation : Novembre 2012	

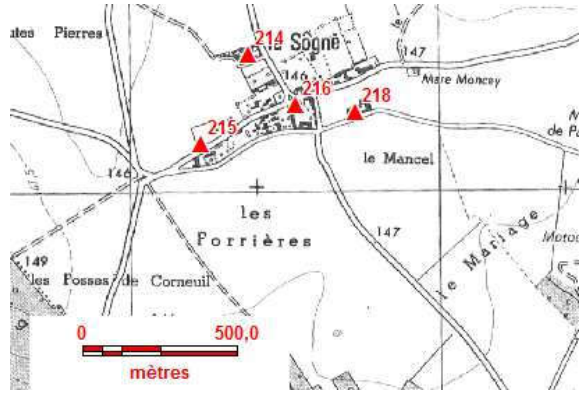

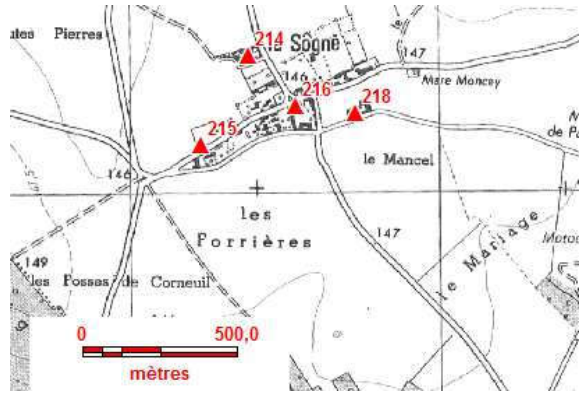
209		Equipement sportif	
Commune :	JUMELLES	Lieu-dit :	route de Saint-André
Coord. géographiques :	X : 516 956	Y : 2 435 754	Lambert II étendu (m)
	X : 568 390	Y : 6 869 792	RGF 93 (m)
Commentaire :	Stade de football sur gazon, terrain de basket sur sable. Risques : - Pollution chronique : désherbage chimique.		
			
Source de l'information : Observation terrain		Date observation : Novembre 2012	

210		Ouvrage hydraulique / Mare	
Commune :	JUMELLES	Lieu-dit :	route de Saint-André
Coord. géographiques :	X : 517 039	Y : 2 435 712	Lambert II étendu (m)
	X : 568 472	Y : 6 869 750	RGF 93 (m)
Commentaire :	Etang. Risques : - Vecteur potentiel de collecte / stockage / restitution / infiltration de tout polluant pouvant être lessivé sur le bassin hydrologique situé en amont (pollution chronique et/ou accidentelle).		
			
Source de l'information : Observation terrain		Date observation : Novembre 2012	

211	Exploitation agricole		
Commune :	LA FORET-DU-PARC	Lieu-dit :	route des Authieux
Coord. géographiques :	X : 520 342	Y : 2 436 288	Lambert II étendu (m)
	X : 571 777	Y : 6 870 298	RGF 93 (m)
Commentaire :	EARL Tardivel Michel. Hangar de stockage agricole : matériel. Risques : - Pollution chronique : déjections animales ; - Pollution accidentelle : Produits phytopharmaceutiques, engrais, hydrocarbures...		
			
Source de l'information : Observation terrain	Date observation : Novembre 2012		

212	Exploitation agricole		
Commune :	CHAVIGNY-BAILLEUL	Lieu-dit :	Le Bois Hébert
Coord. géographiques :	X : 517 020	Y : 2 434 447	Lambert II étendu (m)
	X : 568 442	Y : 6 868 486	RGF 93 (m)
Commentaire :	Hangar de stockage agricole : matériel, silo à grain, sacs d'engrais. Risques : - Pollution chronique : déjections animales ; - Pollution accidentelle : Produits phytopharmaceutiques, engrais, hydrocarbures...		
			
Source de l'information : Observation terrain	Date observation : Novembre 2012		

213	Ouvrage hydraulique / Mare		
Commune :	CHAVIGNY-BAILLEUL	Lieu-dit :	Le Bois Hébert
Coord. géographiques :	X : 517 022	Y : 2 434 362	Lambert II étendu (m)
	X : 568 444	Y : 6 868 401	RGF 93 (m)
Commentaire :	Mare. Risques : - Vecteur potentiel de collecte / stockage / restitution / infiltration de tout polluant pouvant être lessivé sur le bassin hydrologique situé en amont (pollution chronique et/ou accidentelle).		
			
Source de l'information : Observation terrain	Date observation : Novembre 2012		
214	Exploitation agricole		
Commune :	THOMER-LA-SOGNE	Lieu-dit :	Chemin Leroy
Coord. géographiques :	X : 512 916	Y : 2 435 636	Lambert II étendu (m)
	X : 564 351	Y : 6 869 709	RGF 93 (m)
Commentaire :	Hangar de stockage agricole : matériel. Risques : - Pollution chronique : déjections animales ; - Pollution accidentelle : Produits phytopharmaceutiques, engrais, hydrocarbures...		
			
Source de l'information : Observation terrain	Date observation : Novembre 2012		

215		Ouvrage hydraulique / Mare	
Commune :	THOMER-LA-SOGNE	Lieu-dit :	La Søgne
Coord. géographiques :	X : 512 765	Y : 2 435 346	Lambert II étendu (m)
	X : 564 198	Y : 6 869 420	RGF 93 (m)
Commentaire :	Mare. Risques : - Vecteur potentiel de collecte / stockage / restitution / infiltration de tout polluant pouvant être lessivé sur le bassin hydrologique situé en amont (pollution chronique et/ou accidentelle).		
			
Source de l'information : Observation terrain		Date observation : Novembre 2012	
216		Ouvrage hydraulique / Mare	
Commune :	THOMER-LA-SOGNE	Lieu-dit :	La Søgne
Coord. géographiques :	X : 513 072	Y : 2 435 475	Lambert II étendu (m)
	X : 564 506	Y : 6 869 546	RGF 93 (m)
Commentaire :	Bassin d'eau aménagé. Risques : - Vecteur potentiel de collecte / stockage / restitution / infiltration de tout polluant pouvant être lessivé sur le bassin hydrologique situé en amont (pollution chronique et/ou accidentelle).		
		<i>Photo non disponible</i>	
Source de l'information : Observation terrain		Date observation : Novembre 2012	

217	Ouvrage hydraulique / Mare		
Commune :	THOMER-LA-SOGNE	Lieu-dit :	Chemin du Gérier
Coord. géographiques :	X : 514 036	Y : 2 435 343	Lambert II étendu (m)
	X : 565 468	Y : 6 869 407	RGF 93 (m)
Commentaire :	Mare de Parfond (point BSS). Risques : - Vecteur potentiel de collecte / stockage / restitution / infiltration de tout polluant pouvant être lessivé sur le bassin hydrologique situé en amont (pollution chronique et/ou accidentelle).		
Source de l'information : Observation terrain		Date observation : Novembre 2012	

218	Entreprise		
Commune :	THOMER-LA-SOGNE	Lieu-dit :	Chemin du Gérier
Coord. géographiques :	X : 513 264	Y : 2 435 453	Lambert II étendu (m)
	X : 564 697	Y : 6 869 523	RGF 93 (m)
Commentaire :	Entrepôt (stockage de caisses en plastique). Risques : - Pollution chronique : hydrocarbures, désherbage ; - Pollution accidentelle : stockage en relation avec l'activité.		
Source de l'information : Observation terrain		Date observation : Novembre 2012	

219	Entreprise		
Commune :	CORNEUIL	Lieu-dit :	Chemin de Benifay
Coord. géographiques :	X : 512 908	Y : 2 433 760	Lambert II étendu (m)
	X : 564 327	Y : 6 867 834	RGF 93 (m)
Commentaire :	Stationnement de véhicules en extérieur (poids-lourd, engins TP, voitures, engins agricoles...) Risques : - Pollution chronique : hydrocarbures, désherbage ; - Pollution accidentelle : stockage en relation avec l'activité.		
Source de l'information : Observation terrain		Date observation : Novembre 2012	

220	Exploitation agricole		
Commune :	CORNEUIL	Lieu-dit :	4 chemin de Benifay
Coord. géographiques :	X : 512 990	Y : 2 433 676	Lambert II étendu (m)
	X : 564 409	Y : 6 867 749	RGF 93 (m)
Commentaire :	Hangar de stockage agricole : matériel. Risques : - Pollution chronique : déjections animales ; - Pollution accidentelle : Produits phytopharmaceutiques, engrais, hydrocarbures...		
Source de l'information : Observation terrain		Date observation : Novembre 2012	

221	Ouvrage hydraulique / Mare		
Commune :	CORNEUIL	Lieu-dit :	Chemin de Benifay
Coord. géographiques :	X : 512 897	Y : 2 433 602	Lambert II étendu (m)
	X : 564 315	Y : 6 867 675	RGF 93 (m)
Commentaire :	Mare. Risques : - Vecteur potentiel de collecte / stockage / restitution / infiltration de tout polluant pouvant être lessivé sur le bassin hydrologique situé en amont (pollution chronique et/ou accidentelle).		
Source de l'information : Observation terrain		Date observation : Novembre 2012	

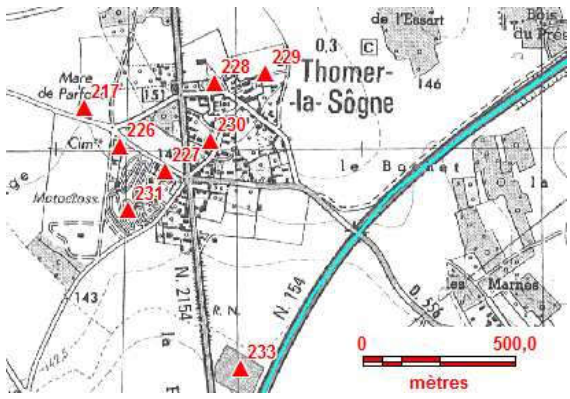

222	Bâtiment agricole (annexe ou désaffecté)		
Commune :	CORNEUIL	Lieu-dit :	Chemin des Arches
Coord. géographiques :	X : 513 154	Y : 2 433 547	Lambert II étendu (m)
	X : 564 572	Y : 6 867 619	RGF 93 (m)
Commentaire :	Hangar de stockage agricole : matériel, fourrage. Risques : - Pollution accidentelle : produits phytopharmaceutiques, engrais, hydrocarbures ?		
Source de l'information : Observation terrain		Date observation : Novembre 2012	

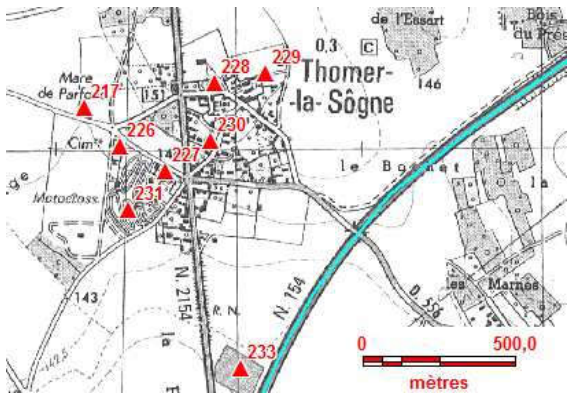

223	Exploitation agricole		
Commune :	THOMER-LA-SOGNE	Lieu-dit :	Chemin des pâtures
Coord. géographiques :	X : 513 718	Y : 2 434 100	Lambert II étendu (m)
	X : 565 140	Y : 6 868 167	RGF 93 (m)
Commentaire :	Stabulation (moutons) et hangar de stockage agricole : matériel, fourrage. Mare. Risques : - Pollution chronique : déjections animales ; - Pollution accidentelle : Produits phytopharmaceutiques, engrais, hydrocarbures...		
Source de l'information : Observation terrain		Date observation : Novembre 2012	

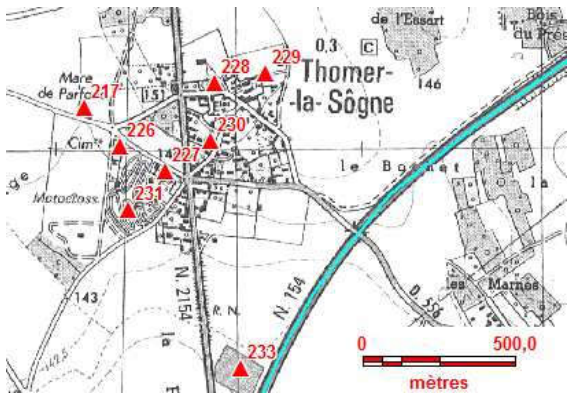

224	Ouvrage hydraulique / Mare		
Commune :	THOMER-LA-SOGNE	Lieu-dit :	Chemin de perrey
Coord. géographiques :	X : 513 935	Y : 2 434 092	Lambert II étendu (m)
	X : 565 357	Y : 6 868 157	RGF 93 (m)
Commentaire :	Mare. Risques : - Vecteur potentiel de collecte / stockage / restitution / infiltration de tout polluant pouvant être lessivé sur le bassin hydrologique situé en amont (pollution chronique et/ou accidentelle).		
Source de l'information : Observation terrain		Date observation : Novembre 2012	

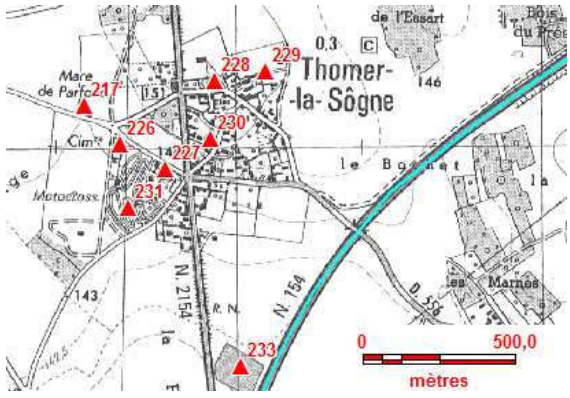

225	Bâtiment agricole (annexe ou désaffecté)		
Commune :	THOMER-LA-SOGNE	Lieu-dit :	Chemin de perrey
Coord. géographiques :	X : 513 872	Y : 2 434 278	Lambert II étendu (m)
	X : 565 295	Y : 6 868 343	RGF 93 (m)
Commentaire :	Anciennes stabulations pour volailles. Risques : - Pollution accidentelle : produits phytopharmaceutiques, engrais, hydrocarbures ?		
Source de l'information : Observation terrain		Date observation : Novembre 2012	

226	Cimetière		
Commune :	THOMER-LA-SOGNE	Lieu-dit :	route de la touchardière
Coord. géographiques :	X : 514 154	Y : 2 435 218	Lambert II étendu (m)
	X : 565 585	Y : 6 869 280	RGF 93 (m)
Commentaire :	Cimetière de Thomer-la-Sogne. Risques : - Pollution chronique : désherbage chimique.		
Source de l'information : Observation terrain		Date observation : Novembre 2012	

227	Exploitation agricole		
Commune :	THOMER-LA-SOGNE	Lieu-dit :	route de la touchardière
Coord. géographiques :	X : 514 302	Y : 2 435 135	Lambert II étendu (m)
	X : 565 732	Y : 6 869 196	RGF 93 (m)
Commentaire :	Vieille ferme. Stationnement de nombreux vieux véhicules sur une surface en herbe. Risques : - Pollution chronique : déjections animales ; - Pollution accidentelle : Produits phytopharmaceutiques, engrais, hydrocarbures...		
			
Source de l'information : Observation terrain	Date observation : Novembre 2012		

228	Cimetière		
Commune :	THOMER-LA-SOGNE	Lieu-dit :	rue Saint-Barthélémy
Coord. géographiques :	X : 514 463	Y : 2 435 423	Lambert II étendu (m)
	X : 565 896	Y : 6 869 483	RGF 93 (m)
Commentaire :	Cimetière de Thomer-la-Sogne. Risques : - Pollution chronique : désherbage chimique.		
			
Source de l'information : Observation terrain	Date observation : Novembre 2012		

229	Exploitation agricole		
Commune :	THOMER-LA-SOGNE	Lieu-dit :	rue Saint-Barthélémy
Coord. géographiques :	X : 514 630	Y : 2 435 456	Lambert II étendu (m)
	X : 566 063	Y : 6 869 514	RGF 93 (m)
Commentaire :	Hangar de stockage agricole : matériel. Risques : - Pollution chronique : déjections animales ; - Pollution accidentelle : Produits phytopharmaceutiques, engrais, hydrocarbures...		
			
Source de l'information : Observation terrain	Date observation : Novembre 2012		

230	Bâtiment agricole (annexe ou désaffecté)		
Commune :	THOMER-LA-SOGNE	Lieu-dit :	rue Saint-Sébastien
Coord. géographiques :	X : 514 450	Y : 2 435 234	Lambert II étendu (m)
	X : 565 881	Y : 6 869 294	RGF 93 (m)
Commentaire :	Hangar de stockage agricole : matériel. Risques : - Pollution accidentelle : produits phytopharmaceutiques, engrais, hydrocarbures ?		
			
Source de l'information : Observation terrain	Date observation : Novembre 2012		

231		Equipement sportif	
Commune :	THOMER-LA-SOGNE	Lieu-dit :	rue du Bois du mariage
Coord. géographiques :	X : 514 181	Y : 2 435 012	Lambert II étendu (m)
	X : 565 611	Y : 6 869 074	RGF 93 (m)
Commentaire :	Terrain de motocross Zolpan.		
	Risques :		
	- Pollution chronique : désherbage chimique, hydrocarbure.		
Source de l'information : Observation terrain		Date observation : Novembre 2012	

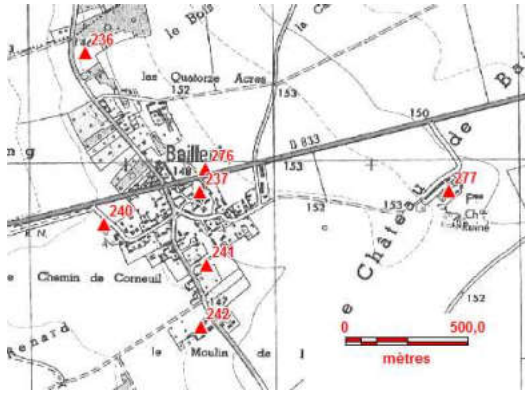

232		Bâtiment agricole (annexe ou désaffecté)	
Commune :	THOMER-LA-SOGNE	Lieu-dit :	Chemin de perrey
Coord. géographiques :	X : 513 981	Y : 2 434 141	Lambert II étendu (m)
	X : 565 404	Y : 6 868 206	RGF 93 (m)
Commentaire :	Hangar de stockage agricole : matériel, grains, sacs d'engrais.		
	Risques :		
	- Pollution accidentelle : produits phytopharmaceutiques, engrais, hydrocarbures ?		
Source de l'information : Observation terrain		Date observation : Novembre 2012	

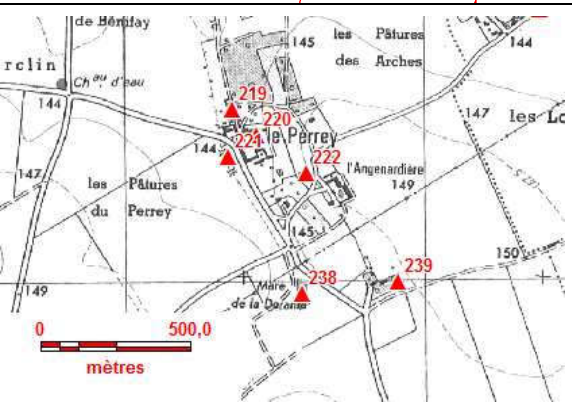

233		Ouvrage hydraulique / Mare	
Commune :	THOMER-LA-SOGNE	Lieu-dit :	N154 / N2154
Coord. géographiques :	X : 514 551	Y : 2 434 492	Lambert II étendu (m)
	X : 565 976	Y : 6 868 551	RGF 93 (m)
Commentaire :	Bassin. Risques : - Vecteur potentiel de collecte / stockage / restitution / infiltration de tout polluant pouvant être lessivé sur le bassin hydrologique situé en amont (pollution chronique et/ou accidentelle).		
Source de l'information : Observation terrain		Date observation : Novembre 2012	

234		Ouvrage hydraulique / Mare	
Commune :	THOMER-LA-SOGNE	Lieu-dit :	rue du Bois de la vigne
Coord. géographiques :	X : 515 562	Y : 2 434 530	Lambert II étendu (m)
	X : 566 986	Y : 6 868 581	RGF 93 (m)
Commentaire :	Mare. Risques : - Vecteur potentiel de collecte / stockage / restitution / infiltration de tout polluant pouvant être lessivé sur le bassin hydrologique situé en amont (pollution chronique et/ou accidentelle).		
Source de l'information : Observation terrain		Date observation : Novembre 2012	

235	Equipement sportif		
Commune :	THOMER-LA-SOGNE	Lieu-dit :	rue de la friche
Coord. géographiques :	X : 515 849	Y : 2 434 451	Lambert II étendu (m)
	X : 567 273	Y : 6 868 499	RGF 93 (m)
Commentaire :	Terrain de boules sur sable. Risques : - Pollution chronique : désherbage chimique.		
Source de l'information : Observation terrain	Date observation : Novembre 2012		

236	Entreprise		
Commune :	CHAVIGNY-BAILLEUL	Lieu-dit :	rue du Bois de la vigne
Coord. géographiques :	X : 515 783	Y : 2 433 659	Lambert II étendu (m)
	X : 567 200	Y : 6 867 709	RGF 93 (m)
Commentaire :	Eure Métal (achat fer et métaux), stationnement de nombreux véhicules et de ferrailles. Site ICPE : Eure Métal Risques : - Pollution chronique : hydrocarbures, désherbage ; - Pollution accidentelle : stockage en relation avec l'activité.		
Source de l'information : Observation terrain	Date observation : Novembre 2012		

237	Exploitation agricole		
Commune :	CHAVIGNY-BAILLEUL	Lieu-dit :	1 rue du puits des Dames
Coord. géographiques :	X : 516 252	Y : 2 433 092	Lambert II étendu (m)
	X : 567 664	Y : 6 867 138	RGF 93 (m)
Commentaire :	Hangar de stockage agricole : matériel. Risques : - Pollution chronique : déjections animales ; - Pollution accidentelle : Produits phytopharmaceutiques, engrais, hydrocarbures...		
			
Source de l'information : Observation terrain		Date observation : Novembre 2012	

238	Ouvrage hydraulique / Mare		
Commune :	CORNEUIL	Lieu-dit :	Le Perré
Coord. géographiques :	X : 513 143	Y : 2 433 147	Lambert II étendu (m)
	X : 564 558	Y : 6 867 219	RGF 93 (m)
Commentaire :	Mare de la Durante. Risques : - Vecteur potentiel de collecte / stockage / restitution / infiltration de tout polluant pouvant être lessivé sur le bassin hydrologique situé en amont (pollution chronique et/ou accidentelle).		
			
Source de l'information : Observation terrain		Date observation : Novembre 2012	

239		Stockage	
Commune :	CORNEUIL	Lieu-dit :	chemin de la lyre
Coord. géographiques :	X : 513 464	Y : 2 433 191	Lambert II étendu (m)
	X : 564 878	Y : 6 867 260	RGF 93 (m)
Commentaire :	Zone de stockage de vieux matériels agricoles. Risques : - Pollution chronique : lixiviats ; - Pollution accidentelle : présence de matériaux pollués sur le site ?		
Source de l'information : Observation terrain		Date observation : Novembre 2012	

240		Ouvrage hydraulique / Mare	
Commune :	CHAVIGNY-BAILLEUL	Lieu-dit :	rue de la mare du Bois
Coord. géographiques :	X : 515 860	Y : 2 432 963	Lambert II étendu (m)
	X : 567 271	Y : 6 867 013	RGF 93 (m)
Commentaire :	Etang (de pêche). Risques : - Vecteur potentiel de collecte / stockage / restitution / infiltration de tout polluant pouvant être lessivé sur le bassin hydrologique situé en amont (pollution chronique et/ou accidentelle).		
Source de l'information : Observation terrain		Date observation : Novembre 2012	

241		Exploitation agricole	
Commune :	CHAVIGNY-BAILLEUL	Lieu-dit :	rue robert Foucault
Coord. géographiques :	X : 516 279	Y : 2 432 796	Lambert II étendu (m)
	X : 567 689	Y : 6 866 843	RGF 93 (m)
Commentaire :	Hangar de stockage agricole : matériel, silo. Risques : - Pollution chronique : déjections animales ; - Pollution accidentelle : Produits phytopharmaceutiques, engrais, hydrocarbures...		
Source de l'information : Observation terrain		Date observation : Novembre 2012	

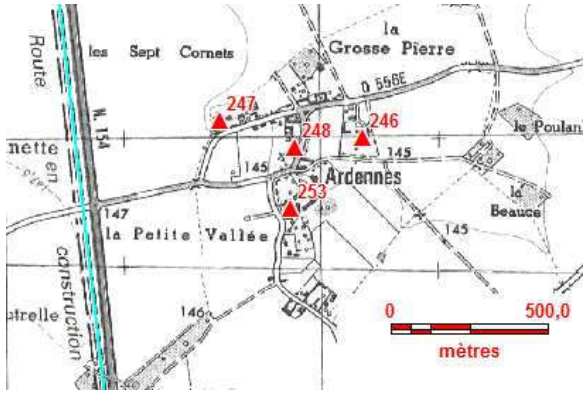

242		Exploitation agricole	
Commune :	CHAVIGNY-BAILLEUL	Lieu-dit :	1 rue robert Foucault
Coord. géographiques :	X : 516 255	Y : 2 432 544	Lambert II étendu (m)
	X : 567 662	Y : 6 866 591	RGF 93 (m)
Commentaire :	Hangar de stockage agricole : matériel. Risques : - Pollution chronique : déjections animales ; - Pollution accidentelle : Produits phytopharmaceutiques, engrais, hydrocarbures...		
Source de l'information : Observation terrain		Date observation : Novembre 2012	

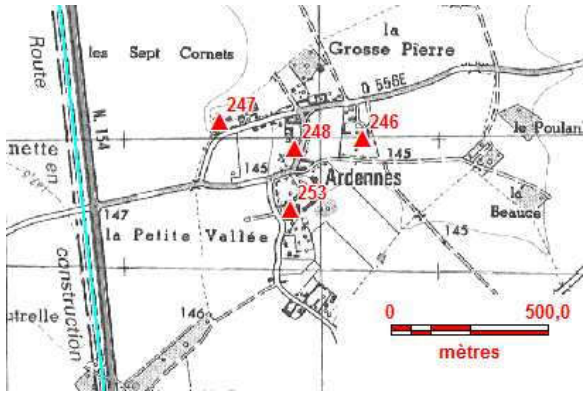

243	Cimetière		
Commune :	CHAVIGNY-BAILLEUL	Lieu-dit :	rue de la butte du moulin
Coord. géographiques :	X : 516 756	Y : 2 431 953	Lambert II étendu (m)
	X : 568 158	Y : 6 865 996	RGF 93 (m)
Commentaire :	Cimetière de Chavigny.		
	Risques :		
	- Pollution chronique : désherbage chimique.		
Source de l'information : Observation terrain		Date observation : Novembre 2012	

244	Exploitation agricole		
Commune :	CHAVIGNY-BAILLEUL	Lieu-dit :	rue de l'avenir
Coord. géographiques :	X : 516 632	Y : 2 431 572	Lambert II étendu (m)
	X : 568 032	Y : 6 865 616	RGF 93 (m)
Commentaire :	Hangar de stockage agricole : matériel, fourrage.		
	Risques :		
	- Pollution chronique : déjections animales ;		
	- Pollution accidentelle : Produits phytopharmaceutiques, engrais, hydrocarbures...		
Source de l'information : Observation terrain		Date observation : Novembre 2012	

245	Ouvrage hydraulique / Mare		
Commune :	CHAVIGNY-BAILLEUL	Lieu-dit :	rue de l'avenir
Coord. géographiques :	X : 516 591	Y : 2 431 435	Lambert II étendu (m)
	X : 567 989	Y : 6 865 480	RGF 93 (m)
Commentaire :	Mare. Risques : - Vecteur potentiel de collecte / stockage / restitution / infiltration de tout polluant pouvant être lessivé sur le bassin hydrologique situé en amont (pollution chronique et/ou accidentelle).		
Source de l'information : Observation terrain		Date observation : Novembre 2012	

246	Exploitation agricole		
Commune :	CHAVIGNY-BAILLEUL	Lieu-dit :	rue des Arches
Coord. géographiques :	X : 515 707	Y : 2 431 211	Lambert II étendu (m)
	X : 567 103	Y : 6 865 263	RGF 93 (m)
Commentaire :	Hangar de stockage agricole : matériel. Risques : - Pollution chronique : déjections animales ; - Pollution accidentelle : Produits phytopharmaceutiques, engrais, hydrocarbures...		
Source de l'information : Observation terrain		Date observation : Novembre 2012	

247		Exploitation agricole	
Commune :	CHAVIGNY-BAILLEUL	Lieu-dit :	10 rue des Arches
Coord. géographiques :	X : 515 252	Y : 2 431 263	Lambert II étendu (m)
	X : 566 650	Y : 6 865 318	RGF 93 (m)
Commentaire :	Hangar de stockage agricole : matériel, fourrage, silo à grain. Risques : - Pollution chronique : déjections animales ; - Pollution accidentelle : Produits phytopharmaceutiques, engrais, hydrocarbures...		
			
Source de l'information : Observation terrain		Date observation : Novembre 2012	

248		Ouvrage hydraulique / Mare	
Commune :	CHAVIGNY-BAILLEUL	Lieu-dit :	rue du deffends
Coord. géographiques :	X : 515 490	Y : 2 431 178	Lambert II étendu (m)
	X : 566 887	Y : 6 865 232	RGF 93 (m)
Commentaire :	Mare. Risques : - Vecteur potentiel de collecte / stockage / restitution / infiltration de tout polluant pouvant être lessivé sur le bassin hydrologique situé en amont (pollution chronique et/ou accidentelle).		
			
Source de l'information : Observation terrain		Date observation : Novembre 2012	

249	Exploitation agricole		
Commune :	CHAVIGNY-BAILLEUL	Lieu-dit :	rue du Perré
Coord. géographiques :	X : 514 044	Y : 2 430 772	Lambert II étendu (m)
	X : 565 438	Y : 6 864 839	RGF 93 (m)
Commentaire :	Hangar de stockage agricole : matériel, fourrage. Risques : - Pollution chronique : déjections animales ; - Pollution accidentelle : Produits phytopharmaceutiques, engrais, hydrocarbures...		
Source de l'information : Observation terrain	Date observation : Novembre 2012		

250	Exploitation agricole		
Commune :	BUIS-SUR-DAMVILLE	Lieu-dit :	Saint-Mamert
Coord. géographiques :	X : 513 576	Y : 2 431 035	Lambert II étendu (m)
	X : 564 973	Y : 6 865 105	RGF 93 (m)
Commentaire :	Ferme de Saint-Mamert (vente de pain bio). Hangar de stockage agricole : matériel, fourrage. Risques : - Pollution chronique : déjections animales ; - Pollution accidentelle : Produits phytopharmaceutiques, engrais, hydrocarbures...		
Source de l'information : Observation terrain	Date observation : Novembre 2012		

251	Exploitation agricole		
Commune :	BUIS-SUR-DAMVILLE	Lieu-dit :	rue des glycines
Coord. géographiques :	X : 513 883	Y : 2 430 611	Lambert II étendu (m)
	X : 565 276	Y : 6 864 678	RGF 93 (m)
Commentaire :	Stabulation (volaille). Hangar de stockage agricole : matériel, fourrage, silo à grain. Risques : - Pollution chronique : déjections animales ; - Pollution accidentelle : Produits phytopharmaceutiques, engrais, hydrocarbures...		
Source de l'information : Observation terrain	Date observation : Novembre 2012		

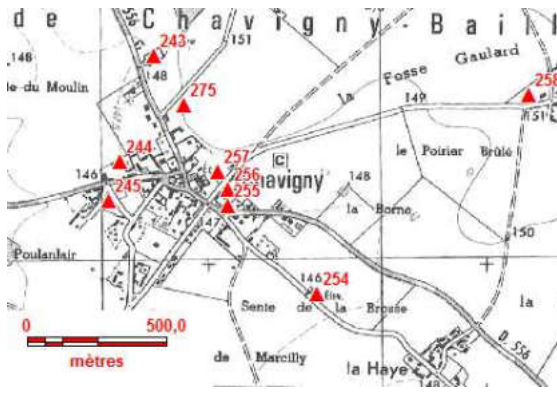

252	Ouvrage hydraulique / Mare		
Commune :	CHAVIGNY-BAILLEUL	Lieu-dit :	rue de Beaulieu
Coord. géographiques :	X : 515 737	Y : 2 430 181	Lambert II étendu (m)
	X : 567 125	Y : 6 864 233	RGF 93 (m)
Commentaire :	Etang. Les eaux y arrivent drainées par un fossé. Risques : - Vecteur potentiel de collecte / stockage / restitution / infiltration de tout polluant pouvant être lessivé sur le bassin hydrologique situé en amont (pollution chronique et/ou accidentelle).		
Source de l'information : Observation terrain	Date observation : Novembre 2012		

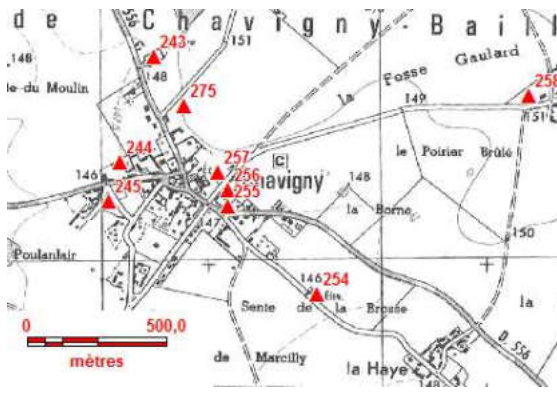

253	Bâtiment agricole (annexe ou désaffecté)		
Commune :	CHAVIGNY-BAILLEUL	Lieu-dit :	route de Moisville
Coord. géographiques :	X : 515 479	Y : 2 430 983	Lambert II étendu (m)
	X : 566 874	Y : 6 865 037	RGF 93 (m)
Commentaire :	Hangar. Risques : - Pollution accidentelle : produits phytopharmaceutiques, engrais, hydrocarbures ?		
Source de l'information : Observation terrain		Date observation : Novembre 2012	

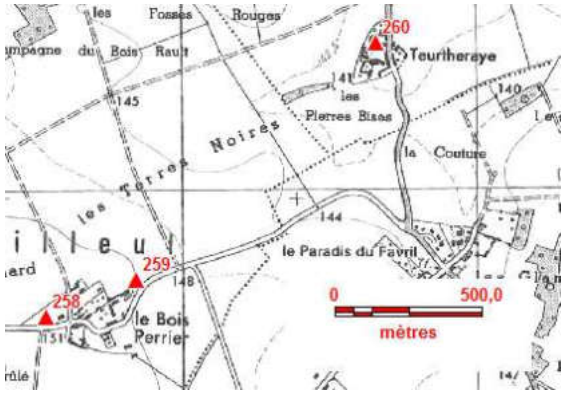

254	Bâtiment agricole (annexe ou désaffecté)		
Commune :	CHAVIGNY-BAILLEUL	Lieu-dit :	rue de l'orée du bois
Coord. géographiques :	X : 517 339	Y : 2 431 104	Lambert II étendu (m)
	X : 568 734	Y : 6 865 142	RGF 93 (m)
Commentaire :	Stabulation (volailles), silo à grains et hangar de stockage agricole : matériel. Risques : - Pollution chronique : déjections animales ; - Pollution accidentelle : produits phytopharmaceutiques, engrais, hydrocarbures ?		
Source de l'information : Observation terrain		Date observation : Novembre 2012	

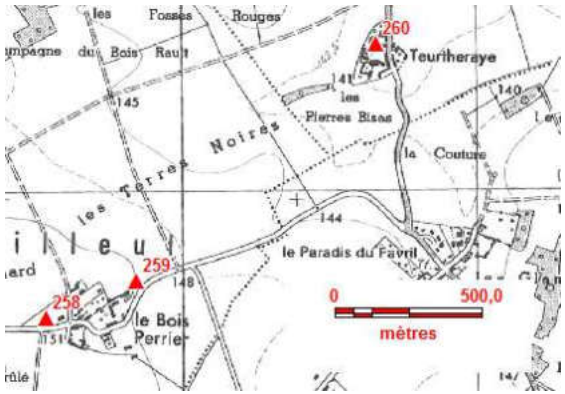

255	Exploitation agricole		
Commune :	CHAVIGNY-BAILLEUL	Lieu-dit :	rue de couche
Coord. géographiques :	X : 517 019	Y : 2 431 416	Lambert II étendu (m)
	X : 568 416	Y : 6 865 457	RGF 93 (m)
Commentaire :	Hangar de stockage agricole : matériel. Risques : - Pollution chronique : déjections animales ; - Pollution accidentelle : Produits phytopharmaceutiques, engrais, hydrocarbures...		
Source de l'information : Observation terrain		Date observation : Novembre 2012	

256	Entreprise		
Commune :	CHAVIGNY-BAILLEUL	Lieu-dit :	2 rue du bois Perrier
Coord. géographiques :	X : 517 019	Y : 2 431 474	Lambert II étendu (m)
	X : 568 417	Y : 6 865 515	RGF 93 (m)
Commentaire :	Entreprise TP? Stockage de graviers et pneus en extérieur. Risques : - Pollution chronique : hydrocarbures, désherbage ; - Pollution accidentelle : stockage en relation avec l'activité.		
Source de l'information : Observation terrain		Date observation : Novembre 2012	

257		Bâtiment agricole (annexe ou désaffecté)	
Commune :	CHAVIGNY-BAILLEUL	Lieu-dit :	rue du bois Perrier
Coord. géographiques :	X : 516 986	Y : 2 431 537	Lambert II étendu (m)
	X : 568 384	Y : 6 865 578	RGF 93 (m)
Commentaire :	Hangar de stockage agricole : matériel, fourrage.		
	Risques :		
	- Pollution accidentelle : produits phytopharmaceutiques, engrais, hydrocarbures ?		
			
Source de l'information : Observation terrain		Date observation : Novembre 2012	

258		Bâtiment agricole (annexe ou désaffecté)	
Commune :	CHAVIGNY-BAILLEUL	Lieu-dit :	route de favril
Coord. géographiques :	X : 518 100	Y : 2 431 811	Lambert II étendu (m)
	X : 569 500	Y : 6 865 842	RGF 93 (m)
Commentaire :	Hangar de stockage agricole : matériel, fourrage.		
	Risques :		
	- Pollution accidentelle : produits phytopharmaceutiques, engrais, hydrocarbures ?		
			
Source de l'information : Observation terrain		Date observation : Novembre 2012	

259	Bâtiment agricole (annexe ou désaffecté)		
Commune :	CHAVIGNY-BAILLEUL	Lieu-dit :	le Bois Perrier
Coord. géographiques :	X : 518 407	Y : 2 431 936	Lambert II étendu (m)
	X : 569 808	Y : 6 865 965	RGF 93 (m)
Commentaire :	Hangar de stockage agricole : matériel, fourrage. Risques : - Pollution accidentelle : produits phytopharmaceutiques, engrais, hydrocarbures ?		
			
Source de l'information : Observation terrain	Date observation : Novembre 2012		

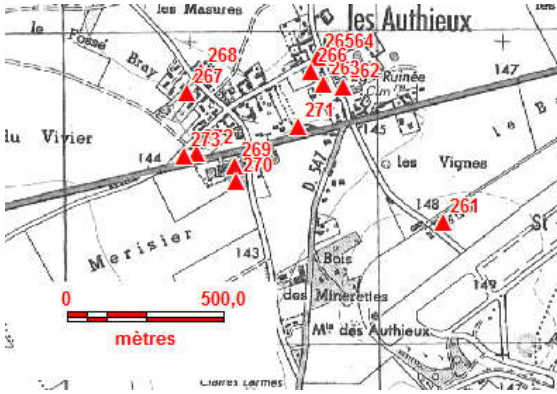

260	Exploitation agricole		
Commune :	LES AUTHIEUX	Lieu-dit :	Teurtheray
Coord. géographiques :	X : 519 221	Y : 2 432 742	Lambert II étendu (m)
	X : 570 628	Y : 6 866 763	RGF 93 (m)
Commentaire :	Hangar de stockage agricole : matériel. Risques : - Pollution chronique : déjections animales ; - Pollution accidentelle : Produits phytopharmaceutiques, engrais, hydrocarbures...		
			
Source de l'information : Observation terrain	Date observation : Novembre 2012		

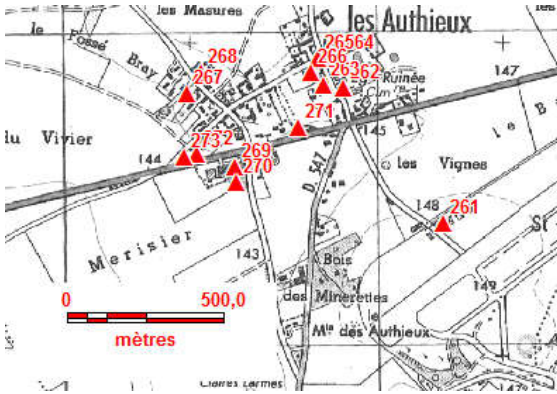

261	Equipement sportif		
Commune :	LES AUTHIEUX	Lieu-dit :	Les authieux
Coord. géographiques :	X : 519 760	Y : 2 433 634	Lambert II étendu (m)
	X : 571 174	Y : 6 867 651	RGF 93 (m)
Commentaire :	Aéro-club d'Evreux.		
	Risques :		
	- Pollution chronique : désherbage chimique, hydrocarbure.		
Source de l'information : Observation terrain		Date observation : Novembre 2012	

262	Cimetière		
Commune :	LES AUTHIEUX	Lieu-dit :	rue de la forêt du Parc
Coord. géographiques :	X : 519 440	Y : 2 434 067	Lambert II étendu (m)
	X : 570 858	Y : 6 868 086	RGF 93 (m)
Commentaire :	Cimetière des Authieux.		
	Risques :		
	- Pollution chronique : désherbage chimique.		
Source de l'information : Observation terrain		Date observation : Novembre 2012	

263	Ouvrage hydraulique / Mare		
Commune :	LES AUTHIEUX	Lieu-dit :	rue de la forêt du Parc
Coord. géographiques :	X : 519 377	Y : 2 434 078	Lambert II étendu (m)
	X : 570 795	Y : 6 868 098	RGF 93 (m)
Commentaire :	Mare. Risques : - Vecteur potentiel de collecte / stockage / restitution / infiltration de tout polluant pouvant être lessivé sur le bassin hydrologique situé en amont (pollution chronique et/ou accidentelle).		
Source de l'information : Observation terrain		Date observation : Novembre 2012	

264	Exploitation agricole		
Commune :	LES AUTHIEUX	Lieu-dit :	9 rue de la forêt du Parc
Coord. géographiques :	X : 519 421	Y : 2 434 163	Lambert II étendu (m)
	X : 570 839	Y : 6 868 182	RGF 93 (m)
Commentaire :	Hangar de stockage agricole : matériel. Risques : - Pollution chronique : déjections animales ; - Pollution accidentelle : Produits phytopharmaceutiques, engrais, hydrocarbures...		
Source de l'information : Observation terrain		Date observation : Novembre 2012	

265		Ouvrage hydraulique / Mare	
Commune :	LES AUTHIEUX	Lieu-dit :	rue de la forêt du Parc
Coord. géographiques :	X : 519 360	Y : 2 434 160	Lambert II étendu (m)
	X : 570 779	Y : 6 868 180	RGF 93 (m)
Commentaire :	Mare. Risques : - Vecteur potentiel de collecte / stockage / restitution / infiltration de tout polluant pouvant être lessivé sur le bassin hydrologique situé en amont (pollution chronique et/ou accidentelle).		
			
Source de l'information : Observation terrain		Date observation : Novembre 2012	

266		Exploitation agricole	
Commune :	LES AUTHIEUX	Lieu-dit :	12 rue de la forêt du Parc
Coord. géographiques :	X : 519 338	Y : 2 434 119	Lambert II étendu (m)
	X : 570 757	Y : 6 868 139	RGF 93 (m)
Commentaire :	Hangar de stockage agricole : matériel, grains. Risques : - Pollution chronique : déjections animales ; - Pollution accidentelle : Produits phytopharmaceutiques, engrais, hydrocarbures...		
			
Source de l'information : Observation terrain		Date observation : Novembre 2012	

267	Equipement sportif		
Commune :	LES AUTHIEUX	Lieu-dit :	impasse de la marnière
Coord. géographiques :	X : 518 941	Y : 2 434 048	Lambert II étendu (m)
	X : 570 359	Y : 6 868 071	RGF 93 (m)
Commentaire :	Terrain de football sur gazon, terrains de boules sur sable.		
	Risques : - Pollution chronique : désherbage chimique.		
Source de l'information : Observation terrain		Date observation : Novembre 2012	

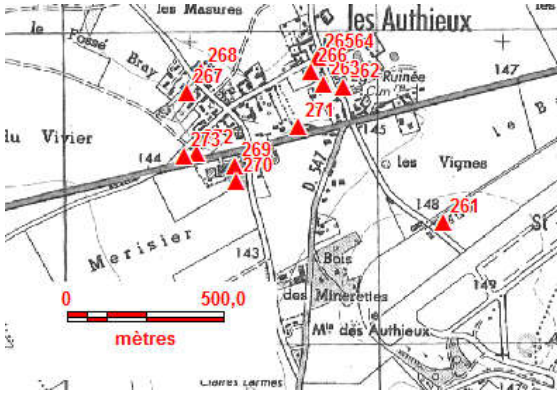

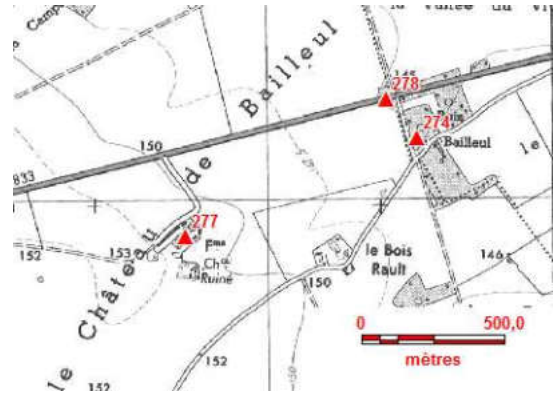

268	Exploitation agricole		
Commune :	LES AUTHIEUX	Lieu-dit :	9 rue de Jumelles
Coord. géographiques :	X : 518 985	Y : 2 434 119	Lambert II étendu (m)
	X : 570 404	Y : 6 868 142	RGF 93 (m)
Commentaire :	Hangar de stockage agricole : matériel.		
	Risques : - Pollution chronique : déjections animales ; - Pollution accidentelle : Produits phytopharmaceutiques, engrais, hydrocarbures...		
Source de l'information : Observation terrain		Date observation : Novembre 2012	

269		Entreprise	
Commune :	LES AUTHIEUX	Lieu-dit :	rue du lavoir
Coord. géographiques :	X : 519 092	Y : 2 433 818	Lambert II étendu (m)
	X : 570 508	Y : 6 867 840	RGF 93 (m)
Commentaire :	Eric Brisorgueil (peinture, décoration, vitrerie, revêtement de sol, ravalement). Grand entrepôt. Risques : - Pollution chronique : hydrocarbures, désherbage ; - Pollution accidentelle : stockage en relation avec l'activité.		
Source de l'information : Observation terrain		Date observation : Novembre 2012	

270		Ouvrage hydraulique / Mare	
Commune :	LES AUTHIEUX	Lieu-dit :	rue du lavoir
Coord. géographiques :	X : 519 097	Y : 2 433 769	Lambert II étendu (m)
	X : 570 513	Y : 6 867 791	RGF 93 (m)
Commentaire :	Etang. Risques : - Vecteur potentiel de collecte / stockage / restitution / infiltration de tout polluant pouvant être lessivé sur le bassin hydrologique situé en amont (pollution chronique et/ou accidentelle).		
Source de l'information : Observation terrain		Date observation : Novembre 2012	

271	Exploitation agricole		
Commune :	LES AUTHIEUX	Lieu-dit :	rue de Damville
Coord. géographiques :	X : 519 297	Y : 2 433 944	Lambert II étendu (m)
	X : 570 714	Y : 6 867 964	RGF 93 (m)
Commentaire :	Hangar de stockage agricole : matériel. Risques : - Pollution chronique : déjections animales ; - Pollution accidentelle : Produits phytopharmaceutiques, engrais, hydrocarbures...		
		Photo non disponible.	
Source de l'information : Observation terrain		Date observation : Novembre 2012	

272	Entreprise		
Commune :	LES AUTHIEUX	Lieu-dit :	rue de Damville
Coord. géographiques :	X : 518 971	Y : 2 433 856	Lambert II étendu (m)
	X : 570 388	Y : 6 867 879	RGF 93 (m)
Commentaire :	Entreprise Leveau et fils (terrassment, élagage, assainissement). Risques : - Pollution chronique : hydrocarbures, désherbage ; - Pollution accidentelle : stockage en relation avec l'activité.		
Source de l'information : Observation terrain		Date observation : Novembre 2012	

273		Ouvrage hydraulique / Mare	
Commune :	LES AUTHIEUX	Lieu-dit :	rue de la mare Corbin
Coord. géographiques :	X : 518 933	Y : 2 433 845	Lambert II étendu (m)
	X : 570 350	Y : 6 867 869	RGF 93 (m)
Commentaire :	Bassin de rétention. Risques : - Vecteur potentiel de collecte / stockage / restitution / infiltration de tout polluant pouvant être lessivé sur le bassin hydrologique situé en amont (pollution chronique et/ou accidentelle).		
			
Source de l'information : Observation terrain		Date observation : Novembre 2012	
274		Stockage	
Commune :	LES AUTHIEUX	Lieu-dit :	Bois du chemin de Bailleul
Coord. géographiques :	X : 518 079	Y : 2 433 446	Lambert II étendu (m)
	X : 569 492	Y : 6 867 476	RGF 93 (m)
Commentaire :	Zone de stockage de véhicules et de ferrailles. Risques : - Pollution chronique : lixiviats ; - Pollution accidentelle : présence de matériaux pollués sur le site ?		
			
Source de l'information : Observation terrain		Date observation : Novembre 2012	

275		Equipement sportif	
Commune :	CHAVIGNY-BAILLEUL	Lieu-dit :	Le Bois Rault
Coord. géographiques :	X : 516 863	Y : 2 431 778	Lambert II étendu (m)
	X : 568 263	Y : 6 865 820	RGF 93 (m)
Commentaire :	Stade de football sur gazon.		
	Risques :		
	- Pollution chronique : désherbage chimique.		
Source de l'information : Observation terrain		Date observation : Novembre 2012	

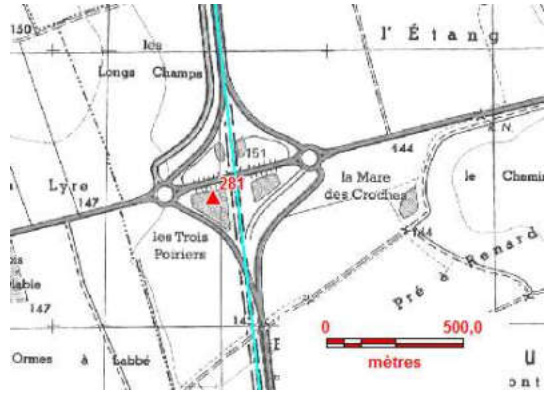
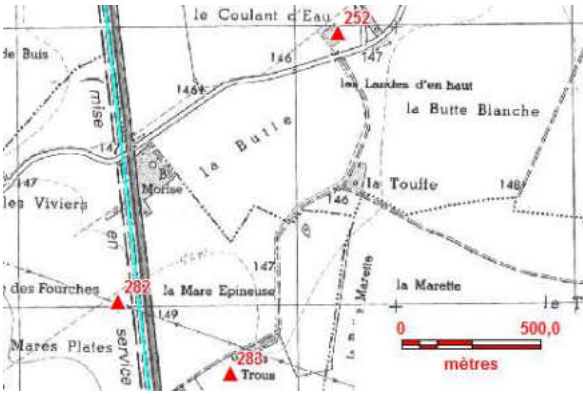

276		Ouvrage hydraulique / Mare	
Commune :	CHAVIGNY-BAILLEUL	Lieu-dit :	route Fleurie
Coord. géographiques :	X : 516 274	Y : 2 433 191	Lambert II étendu (m)
	X : 567 686	Y : 6 867 237	RGF 93 (m)
Commentaire :	Bassin d'infiltration.		
	Risques :		
	- Vecteur potentiel de collecte / stockage / restitution / infiltration de tout polluant pouvant être lessivé sur le bassin hydrologique situé en amont (pollution chronique et/ou accidentelle).		
Source de l'information : Observation terrain		Date observation : Novembre 2012	

277	Exploitation agricole		
Commune :	CHAVIGNY-BAILLEUL	Lieu-dit :	Le château de bailleul
Coord. géographiques :	X : 517 268	Y : 2 433 100	Lambert II étendu (m)
	X : 568 679	Y : 6 867 138	RGF 93 (m)
Commentaire :	Ferme du château ruinée. Hangar de stockage agricole : matériel. Risques : - Pollution chronique : déjections animales ; - Pollution accidentelle : Produits phytopharmaceutiques, engrais, hydrocarbures...		
Source de l'information : Observation terrain		Date observation : Novembre 2012	

278	Ouvrage hydraulique / Mare		
Commune :	CHAVIGNY-BAILLEUL	Lieu-dit :	D833
Coord. géographiques :	X : 517 969	Y : 2 433 582	Lambert II étendu (m)
	X : 569 384	Y : 6 867 614	RGF 93 (m)
Commentaire :	2 bassins de rétention de part et d'autre de la D833. Risques : - Vecteur potentiel de collecte / stockage / restitution / infiltration de tout polluant pouvant être lessivé sur le bassin hydrologique situé en amont (pollution chronique et/ou accidentelle).		
Source de l'information : Observation terrain		Date observation : Novembre 2012	

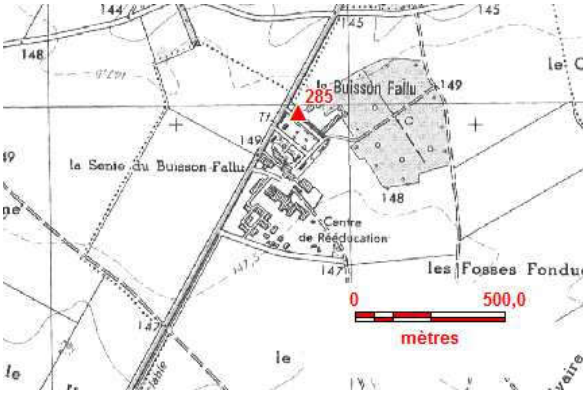

279				Ouvrage hydraulique / Mare			
Commune :		GROSSEOEUVRE		Lieu-dit :		N154	
Coord. géographiques :		X : 517 283		Y : 2 438 938		Lambert II étendu (m)	
		X : 568 742		Y : 6 872 971		RGF 93 (m)	
Commentaire :		Bassins de rétention le long de la N154.					
		<p>Risques :</p> <p>- Vecteur potentiel de collecte / stockage / restitution / infiltration de tout polluant pouvant être lessivé sur le bassin hydrologique situé en amont (pollution chronique et/ou accidentelle).</p>					
Source de l'information : Observation terrain				Date observation : Novembre 2012			

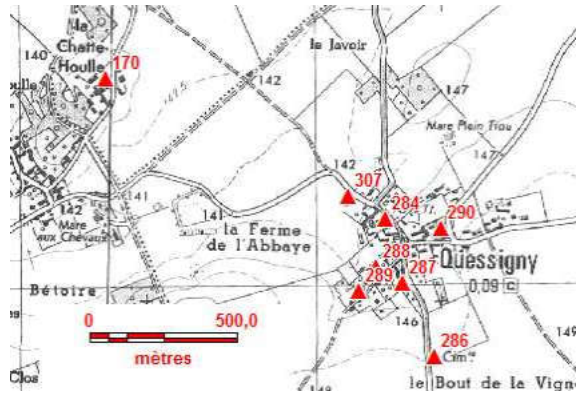

280				Ouvrage hydraulique / Mare			
Commune :		JUMELLES		Lieu-dit :		N154	
Coord. géographiques :		X : 516 837		Y : 2 436 586		Lambert II étendu (m)	
		X : 568 278		Y : 6 870 626		RGF 93 (m)	
Commentaire :		Bassin de rétention de part et d'autre de la N154.					
		<p>Risques :</p> <p>- Vecteur potentiel de collecte / stockage / restitution / infiltration de tout polluant pouvant être lessivé sur le bassin hydrologique situé en amont (pollution chronique et/ou accidentelle).</p>					
Source de l'information : Observation terrain				Date observation : Novembre 2012			

281		Ouvrage hydraulique / Mare	
Commune :	CHAVIGNY-BAILLEUL	Lieu-dit :	N154
Coord. géographiques :	X : 514 533	Y : 2 432 672	Lambert II étendu (m)
	X : 565 942	Y : 6 866 733	RGF 93 (m)
Commentaire :	4 bassins de rétention au carrefour de la N154 et la D833. Risques : - Vecteur potentiel de collecte / stockage / restitution / infiltration de tout polluant pouvant être lessivé sur le bassin hydrologique situé en amont (pollution chronique et/ou accidentelle).		
		Photo non disponible.	
Source de l'information : Observation terrain		Date observation : Novembre 2012	
282		Ouvrage hydraulique / Mare	
Commune :	MOISVILLE	Lieu-dit :	N154
Coord. géographiques :	X : 514 945	Y : 2 429 219	Lambert II étendu (m)
	X : 566 326	Y : 6 863 279	RGF 93 (m)
Commentaire :	Bassin de rétention le long de la N154. Risques : - Vecteur potentiel de collecte / stockage / restitution / infiltration de tout polluant pouvant être lessivé sur le bassin hydrologique situé en amont (pollution chronique et/ou accidentelle).		
			
Source de l'information : Observation terrain		Date observation : Novembre 2012	

283	Stockage		
Commune :	MOISVILLE	Lieu-dit :	N154
Coord. géographiques :	X : 515 349	Y : 2 428 963	Lambert II étendu (m)
	X : 566 728	Y : 6 863 019	RGF 93 (m)
Commentaire :	Centre de transit du SETOM. Zone de stockage de déchets. Site ICPE : SETOM		
	Risques :		
	- Pollution chronique : lixiviats ;		
	- Pollution accidentelle : présence de matériaux pollués sur le site ?		
Source de l'information : Observation terrain		Date observation : Novembre 2012	

284	Exploitation agricole		
Commune :	QUESSIGNY	Lieu-dit :	6 rue de l'Eglise
Coord. géographiques :	X : 521 756	Y : 2 437 493	Lambert II étendu (m)
	X : 573 201	Y : 6 871 490	RGF 93 (m)
Commentaire :	Hangar de stockage agricole : matériel.		
	Risques :		
	- Pollution chronique : déjections animales ;		
	- Pollution accidentelle : Produits phytopharmaceutiques, engrais, hydrocarbures...		
Source de l'information : Observation terrain		Date observation : Novembre 2012	

285	Exploitation agricole		
Commune :	SAINT-ANDRE-DE-L'EURE	Lieu-dit :	D141
Coord. géographiques :	X : 523 351	Y : 2 437 264	Lambert II étendu (m)
	X : 574 793	Y : 6 871 248	RGF 93 (m)
Commentaire :	Hangar de stockage agricole : matériel, silo. Risques : - Pollution chronique : déjections animales ; - Pollution accidentelle : Produits phytopharmaceutiques, engrais, hydrocarbures...		
			
Source de l'information : Observation terrain	Date observation : Novembre 2012		

286	Cimetière		
Commune :	QUESSIGNY	Lieu-dit :	rue de l'Eglise
Coord. géographiques :	X : 521 921	Y : 2 437 029	Lambert II étendu (m)
	X : 573 362	Y : 6 871 026	RGF 93 (m)
Commentaire :	Cimetière de Quessigny. Risques : - Pollution chronique : désherbage chimique.		
			
Source de l'information : Observation terrain	Date observation : Novembre 2012		

287	Entreprise		
Commune :	QUESSIGNY	Lieu-dit :	rue de l'Eglise
Coord. géographiques :	X : 521 815	Y : 2 437 280	Lambert II étendu (m)
	X : 573 258	Y : 6 871 277	RGF 93 (m)
Commentaire :	Metallerie de Quessigny. Stockage de matériaux en extérieur. Site BASIAS : Eurmétal. Risques : - Pollution chronique : hydrocarbures, désherbage ; - Pollution accidentelle : stockage en relation avec l'activité.		
Source de l'information : Observation terrain		Date observation : Novembre 2012	

288	Bâtiment agricole (annexe ou désaffecté)		
Commune :	QUESSIGNY	Lieu-dit :	rue de la petite contrée
Coord. géographiques :	X : 521 722	Y : 2 437 330	Lambert II étendu (m)
	X : 573 165	Y : 6 871 328	RGF 93 (m)
Commentaire :	Hangar de stockage agricole : matériel, fourrage. Risques : - Pollution accidentelle : produits phytopharmaceutiques, engrais, hydrocarbures ?		
Source de l'information : Observation terrain		Date observation : Novembre 2012	

289		Ouvrage hydraulique / Mare	
Commune :	QUESSIGNY	Lieu-dit :	rue de la petite contrée
Coord. géographiques :	X : 521 663	Y : 2 437 253	Lambert II étendu (m)
	X : 573 106	Y : 6 871 252	RGF 93 (m)
Commentaire :	Mare. Risques : - Vecteur potentiel de collecte / stockage / restitution / infiltration de tout polluant pouvant être lessivé sur le bassin hydrologique situé en amont (pollution chronique et/ou accidentelle).		
Source de l'information : Observation terrain		Date observation : Novembre 2012	

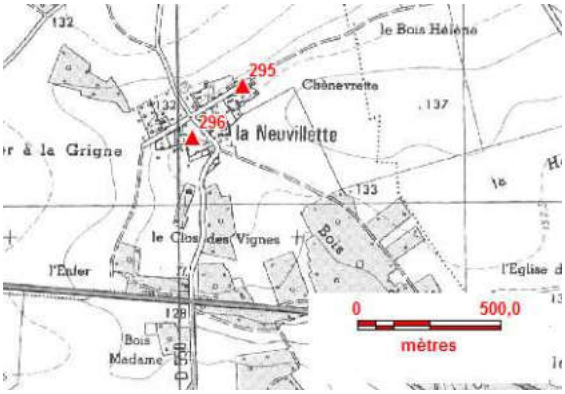

290		Exploitation agricole	
Commune :	QUESSIGNY	Lieu-dit :	rue de la fosse Colombine
Coord. géographiques :	X : 521 943	Y : 2 437 461	Lambert II étendu (m)
	X : 573 387	Y : 6 871 457	RGF 93 (m)
Commentaire :	Hangar de stockage agricole : matériel. Risques : - Pollution chronique : déjections animales ; - Pollution accidentelle : Produits phytopharmaceutiques, engrais, hydrocarbures...		
Source de l'information : Observation terrain		Date observation : Novembre 2012	

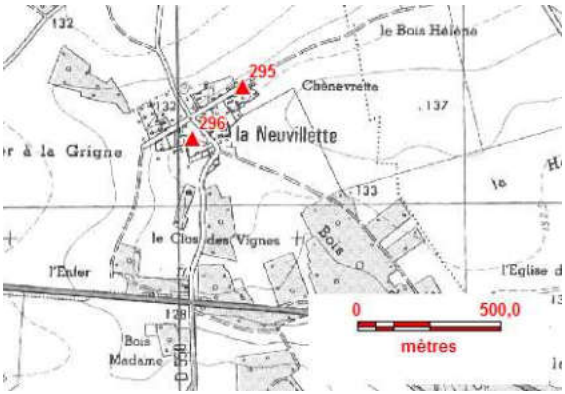

291	Exploitation agricole		
Commune :	LA BOISSIERE	Lieu-dit :	rue des Essarts
Coord. géographiques :	X : 528 714	Y : 2 440 311	Lambert II étendu (m)
	X : 580 178	Y : 6 874 249	RGF 93 (m)
Commentaire :	Petite écurie : chevaux, fourrage. Risques : - Pollution chronique : déjections animales ; - Pollution accidentelle : Produits phytopharmaceutiques, engrais, hydrocarbures...		
Source de l'information : Observation terrain		Date observation : Novembre 2012	

292	Exploitation agricole		
Commune :	SEREZ	Lieu-dit :	rue des demis-acres
Coord. géographiques :	X : 528 616	Y : 2 437 786	Lambert II étendu (m)
	X : 580 058	Y : 6 871 726	RGF 93 (m)
Commentaire :	Hangar de stockage agricole : matériel. Risques : - Pollution chronique : déjections animales ; - Pollution accidentelle : Produits phytopharmaceutiques, engrais, hydrocarbures...		
Source de l'information : Observation terrain		Date observation : Novembre 2012	

293		Ouvrage hydraulique / Mare	
Commune :	SEREZ	Lieu-dit :	rue des demis-acres
Coord. géographiques :	X : 528 672	Y : 2 437 676	Lambert II étendu (m)
	X : 580 113	Y : 6 871 616	RGF 93 (m)
Commentaire :	Mare. Risques : - Vecteur potentiel de collecte / stockage / restitution / infiltration de tout polluant pouvant être lessivé sur le bassin hydrologique situé en amont (pollution chronique et/ou accidentelle).		
Source de l'information : Observation terrain		Date observation : Novembre 2012	

294		Cimetière	
Commune :	SEREZ	Lieu-dit :	rue du fond de petite ville
Coord. géographiques :	X : 528 711	Y : 2 437 706	Lambert II étendu (m)
	X : 580 153	Y : 6 871 645	RGF 93 (m)
Commentaire :	Cimetière de Seréz. Risques : - Pollution chronique : désherbage chimique.		
Source de l'information : Observation terrain		Date observation : Novembre 2012	

295		Exploitation agricole	
Commune :	MOUSSEAUX-NEUVILLE	Lieu-dit :	rue des Peupliers
Coord. géographiques :	X : 528 765	Y : 2 435 743	Lambert II étendu (m)
	X : 580 190	Y : 6 869 684	RGF 93 (m)
Commentaire :	Hangar de stockage agricole : matériel. Risques : - Pollution chronique : déjections animales ; - Pollution accidentelle : Produits phytopharmaceutiques, engrais, hydrocarbures...		
			
Source de l'information : Observation terrain		Date observation : Novembre 2012	

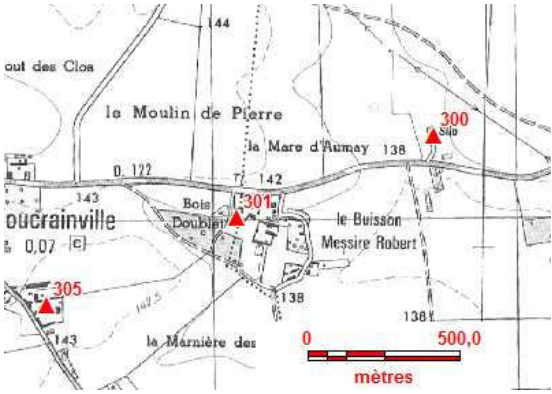

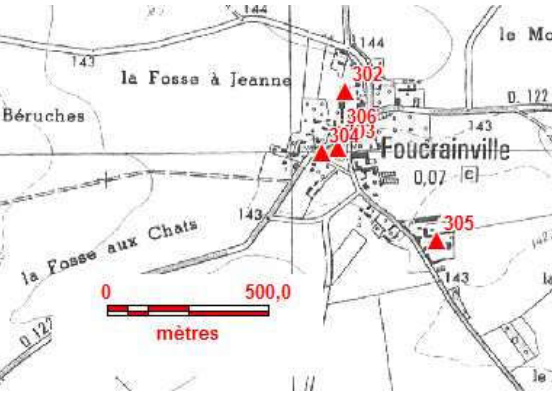

296		Exploitation agricole	
Commune :	MOUSSEAUX-NEUVILLE	Lieu-dit :	5 place des Tilleuls
Coord. géographiques :	X : 528 589	Y : 2 435 562	Lambert II étendu (m)
	X : 580 013	Y : 6 869 504	RGF 93 (m)
Commentaire :	Hangar de stockage agricole : matériel. Risques : - Pollution chronique : déjections animales ; - Pollution accidentelle : Produits phytopharmaceutiques, engrais, hydrocarbures...		
			
Source de l'information : Observation terrain		Date observation : Novembre 2012	

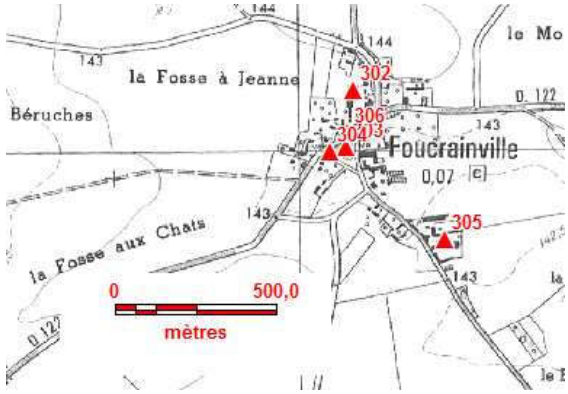

297	Exploitation agricole		
Commune :	SEREZ	Lieu-dit :	3 rue de la Croix Blanche
Coord. géographiques :	X : 528 435	Y : 2 437 594	Lambert II étendu (m)
	X : 579 876	Y : 6 871 536	RGF 93 (m)
Commentaire :	Hangar de stockage agricole : matériel.		
	Risques : - Pollution chronique : déjections animales ; - Pollution accidentelle : Produits phytopharmaceutiques, engrais, hydrocarbures...		
Source de l'information : Observation terrain		Date observation : Novembre 2012	

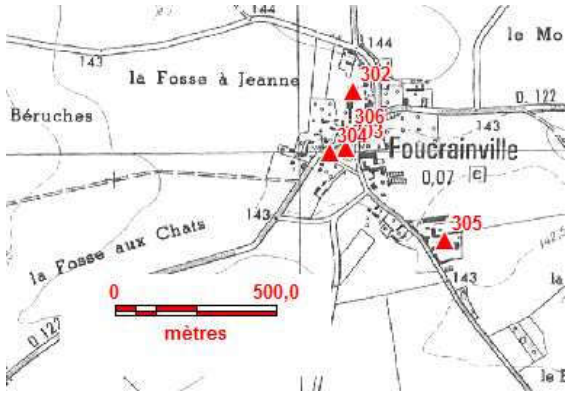

298	Entreprise		
Commune :	SEREZ	Lieu-dit :	rue de la Croix Blanche
Coord. géographiques :	X : 528 299	Y : 2 437 618	Lambert II étendu (m)
	X : 579 740	Y : 6 871 561	RGF 93 (m)
Commentaire :	Entrepot et citerne.		
	Risques : - Pollution chronique : hydrocarbures, désherbage ; - Pollution accidentelle : stockage en relation avec l'activité.		
Source de l'information : Observation terrain		Date observation : Novembre 2012	

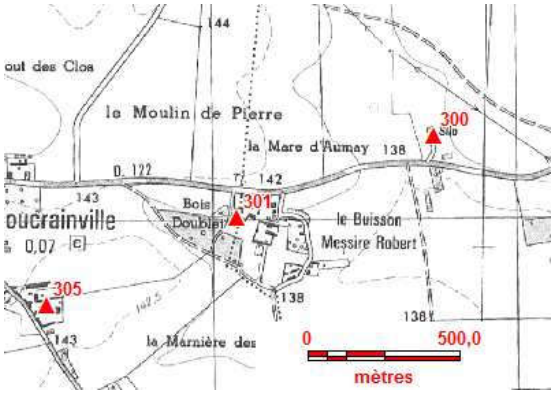

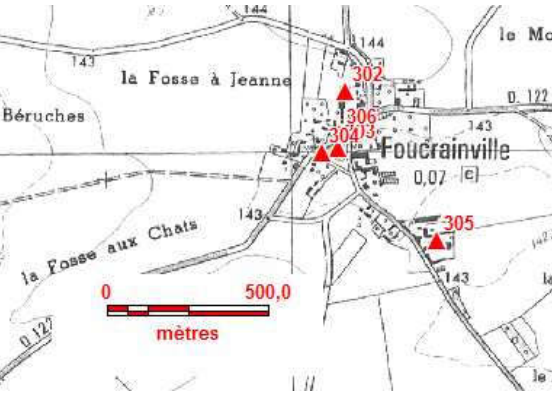

299	Bâtiment agricole (annexe ou désaffecté)		
Commune :	SEREZ	Lieu-dit :	rue de la Croix Blanche
Coord. géographiques :	X : 528 269	Y : 2 437 607	Lambert II étendu (m)
	X : 579 711	Y : 6 871 550	RGF 93 (m)
Commentaire :	Hangar de stockage agricole : matériel, citerne, silo.		
	Risques : - Pollution accidentelle : produits phytopharmaceutiques, engrais, hydrocarbures ?		
Source de l'information : Observation terrain		Date observation : Novembre 2012	

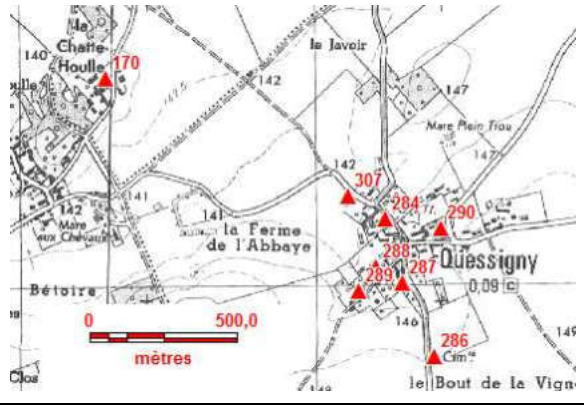

300	Silo		
Commune :	SEREZ	Lieu-dit :	rue de la Croix Blanche
Coord. géographiques :	X : 527 242	Y : 2 437 594	Lambert II étendu (m)
	X : 578 684	Y : 6 871 546	RGF 93 (m)
Commentaire :	Silo.		
	Risques : - Pollution chronique : hydrocarbures (lessivage parking), désherbage ; - Pollution accidentelle : Produits phytopharmaceutiques, engrais, hydrocarbures...		
Source de l'information : Observation terrain		Date observation : Novembre 2012	

301		Exploitation agricole	
Commune :	FOUCRAINVILLE	Lieu-dit :	La Buisson
Coord. géographiques :	X : 526 597	Y : 2 437 322	Lambert II étendu (m)
	X : 578 038	Y : 6 871 280	RGF 93 (m)
Commentaire :	Petite écurie d'Atlas: chevaux, fourrage. Risques : - Pollution chronique : déjections animales ; - Pollution accidentelle : Produits phytopharmaceutiques, engrais, hydrocarbures...		
			
Source de l'information : Observation terrain		Date observation : Novembre 2012	
302		Exploitation agricole	
Commune :	FOUCRAINVILLE	Lieu-dit :	2 rue Solange Leroux
Coord. géographiques :	X : 525 687	Y : 2 437 495	Lambert II étendu (m)
	X : 577 129	Y : 6 871 460	RGF 93 (m)
Commentaire :	Hangar de stockage agricole : matériel. Risques : - Pollution chronique : déjections animales ; - Pollution accidentelle : Produits phytopharmaceutiques, engrais, hydrocarbures...		
			
Source de l'information : Observation terrain		Date observation : Novembre 2012	

303		Ouvrage hydraulique / Mare	
Commune :	FOUCRAINVILLE	Lieu-dit :	chemin de la Mare
Coord. géographiques :	X : 525 665	Y : 2 437 317	Lambert II étendu (m)
	X : 577 106	Y : 6 871 282	RGF 93 (m)
Commentaire :	Etang. Risques : - Vecteur potentiel de collecte / stockage / restitution / infiltration de tout polluant pouvant être lessivé sur le bassin hydrologique situé en amont (pollution chronique et/ou accidentelle).		
			
Source de l'information : Observation terrain		Date observation : Novembre 2012	

304		Equipement sportif	
Commune :	FOUCRAINVILLE	Lieu-dit :	chemin de la Mare
Coord. géographiques :	X : 525 615	Y : 2 437 304	Lambert II étendu (m)
	X : 577 056	Y : 6 871 269	RGF 93 (m)
Commentaire :	Terrain de boule sur sable. Risques : - Pollution chronique : désherbage chimique.		
			
Source de l'information : Observation terrain		Date observation : Novembre 2012	


305		Exploitation agricole	
Commune :	FOUCRAINVILLE	Lieu-dit :	15 rue du Vivier
Coord. géographiques :	X : 525 969	Y : 2 437 035	Lambert II étendu (m)
	X : 577 407	Y : 6 870 997	RGF 93 (m)
Commentaire :	Hangar de stockage agricole : matériel, silo. Risques : - Pollution chronique : déjections animales ; - Pollution accidentelle : Produits phytopharmaceutiques, engrais, hydrocarbures...		
			
Source de l'information : Observation terrain		Date observation : Novembre 2012	
306		Cimetière	
Commune :	FOUCRAINVILLE	Lieu-dit :	rue Solange Leroux
Coord. géographiques :	X : 525 671	Y : 2 437 365	Lambert II étendu (m)
	X : 577 112	Y : 6 871 330	RGF 93 (m)
Commentaire :	Cimetière de Foucrainville. Risques : - Pollution chronique : désherbage chimique.		
			
Source de l'information : Observation terrain		Date observation : Novembre 2012	

307	Ouvrage hydraulique / Mare		
Commune :	QUESSIGNY	Lieu-dit :	rue de l'Eglise
Coord. géographiques :	X : 521 629	Y : 2 437 570	Lambert II étendu (m)
	X : 573 074	Y : 6 871 569	RGF 93 (m)
Commentaire :	Mare. Risques : - Vecteur potentiel de collecte / stockage / restitution / infiltration de tout polluant pouvant être lessivé sur le bassin hydrologique situé en amont (pollution chronique et/ou accidentelle).		
			
Source de l'information : Observation terrain		Date observation : Novembre 2012	



Annexe 6

Bilans ANC



Bilan des diagnostics des installations ANC sur les communes gérées par la CAPE

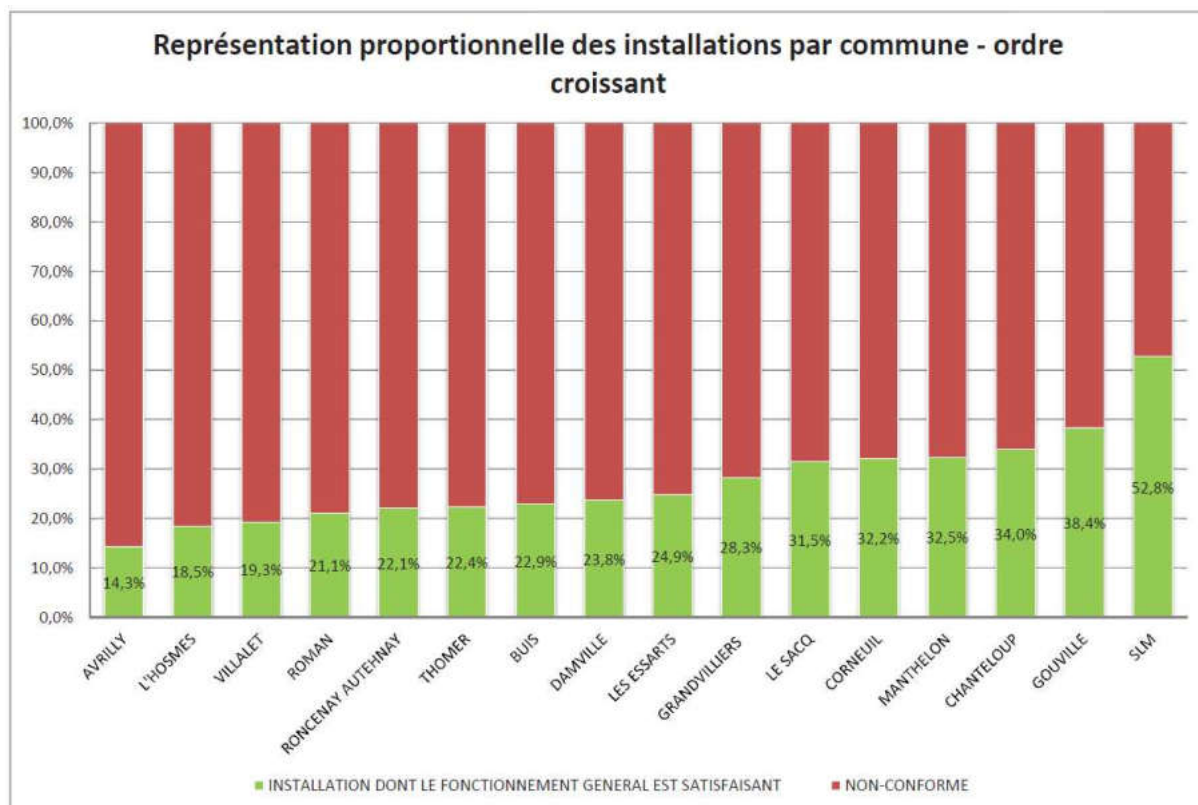
COMMUNES	% du parc ANC diagnostiqué	Nombre de logements ANC	Nbre d'installations diagnostiquées	TOTAL Réhabilitations urgentes (dont indéfinies) suite diagnostics	% Réhabilitations urgentes suite diagnostics
BOISSET	84,2%	160	133	89	67%
BOISSIERE	82,4%	136	112	72	64%
CAILLOUET	61,1%	198	121	78	64%
CORMIER	80,3%	152	122	74	61%
MEREY	86,5%	192	166	142	86%
PLESSIS	65,3%	196	128	93	73%

ANC dans le PPR

Installation	Code Postal	Commune	NOM et Prénom du propriétaire	Classement (p1-2-3-4)
1 RUE DE BOISSET	27120	LE_PLESSIS_HEBERT	MULLER Jean-Marie	P2
1 RUE DE MEREY	27120	LE_PLESSIS_HEBERT	NORTIER Sylvain	P3
10 RUE DE BOISSET	27120	LE_PLESSIS_HEBERT	RAULT	P2
11 RUE DE BOISSET	27120	LE_PLESSIS_HEBERT	CLERIGAULT Elisabeth	P2
12 RUE DE BOISSET	27120	LE_PLESSIS_HEBERT	ROUILLE Michel	P2
13 RUE DE BOISSET	27120	LE_PLESSIS_HEBERT	HELOU ANNIE	P2
14 RUE DE BOISSET	27120	LE_PLESSIS_HEBERT	MARCHESINI Patrick	P2
15 RUE DE BOISSET	27120	LE_PLESSIS_HEBERT	FERRET Serge	P3
17 RUE DE BOISSET	27120	LE_PLESSIS_HEBERT	BASSET Michel	P2
18 RUE DE BOISSET	27120	LE_PLESSIS_HEBERT	DALON Lionel	P2
2 RUE DE BOISSET	27120	LE_PLESSIS_HEBERT	LAMY Lionel	Aux normes
2 RUE DE MEREY	27120	LE_PLESSIS_HEBERT	LE BOURG DAVID	P2
20 RUE DE BOISSET	27120	LE_PLESSIS_HEBERT	LEROY Carole	P2
24 RUE DE BOISSET	27120	LE_PLESSIS_HEBERT	CHRISTIN Eric	P2
3 RUE DE BOISSET	27120	LE_PLESSIS_HEBERT	ISNARDI Jean	P2
4 RUE DE BOISSET	27120	LE_PLESSIS_HEBERT	BLEZOT Jacques	P4
6 RUE DE BOISSET	27120	LE_PLESSIS_HEBERT	DALON Jean-Claude	P2
7 RUE DE BOISSET	27120	LE_PLESSIS_HEBERT	DELAURAT Didier	P2
P4: Ne nécessitant pas de réhabilitation				
P3 : Installation dont la réhabilitation peut être différée				
P2: Réhabilitation urgente				
Étiquettes de lignes	Nombre de Installation			
Aux normes	1			
P2	14			
P3	2			
P4	1			
Total général	18			

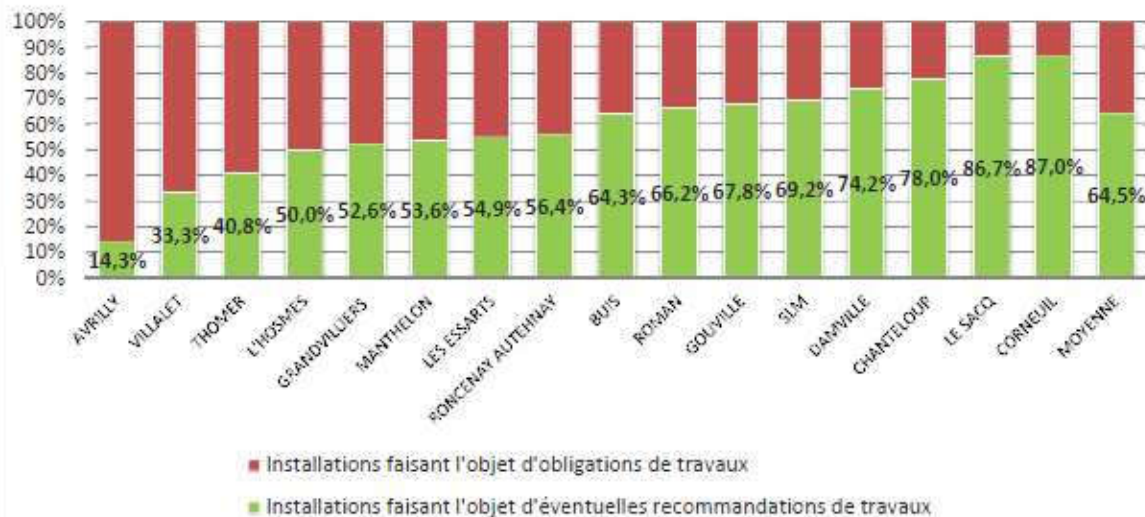
Bilan des diagnostics des installations ANC sur les communes gérées par la CCPD

COMMUNES	NOMBRE D'INSTALLATIONS	INSTALLATIONS DONT LE FONCTIONNEMENT GENERAL EST SATISFAISANT						INSTALLATIONS NON CONFORMES							
		1	A	B	TOTAL	EVOLUTION 2012/13	2	3A	3B	4	C	D	E	TOTAL	
AVRILLY	7	1 14%	0 0%	0 0%	14,3%	0%	0 0%	0 0%	0 0%	0 0%	0 0%	6 86%	0 0%	85,7%	
BUIS	445	49 11%	24 5%	29 7%	22,9%	3%	120 27%	48 11%	13 3%	4 1%	64 14%	93 21%	1 0%	77,1%	
CHANTELOUP	50	7 14%	4 8%	6 12%	34,0%	6%	17 34%	0 0%	0 0%	1 2%	5 10%	10 20%	0 0%	66,0%	
CORNEUIL	208	23 11%	13 6%	31 15%	32,2%	-6%	87 42%	0 0%	2 1%	1 0%	27 13%	24 12%	0 0%	67,8%	
DAMVILLE	252	28 11%	15 6%	17 7%	23,8%	-3%	115 46%	0 0%	16 6%	3 1%	12 5%	46 18%	0 0%	76,2%	
GOUVILLE	146	13 9%	16 11%	27 18%	38,4%	0%	16 11%	0 0%	2 1%	0 0%	27 18%	43 29%	2 1%	61,6%	
GRANDVILLIERS	173	1 1%	20 12%	28 16%	28,3%	0%	2 1%	0 0%	2 1%	0 0%	40 23%	79 46%	1 1%	71,7%	
LE SACQ	143	12 8%	17 12%	16 11%	31,5%	2%	61 43%	0 0%	1 1%	0 0%	18 13%	18 13%	0 0%	68,5%	
LES ESSARTS	193	10 5%	22 11%	16 8%	24,9%	2%	11 6%	0 0%	0 0%	0 0%	47 24%	87 45%	0 0%	75,1%	
L'HOSMES	54	2 4%	2 4%	6 11%	18,5%	5%	2 4%	0 0%	0 0%	0 0%	15 28%	27 50%	0 0%	81,5%	
MANTHELON	151	5 3%	17 11%	27 18%	32,5%	0%	14 9%	0 0%	1 1%	0 0%	18 12%	69 46%	0 0%	67,5%	
ROMAN	142	8 6%	4 3%	18 13%	21,1%	3%	1 1%	0 0%	0 0%	0 0%	63 44%	48 34%	0 0%	78,9%	
RONCENAY AUTEHNAY	181	3 2%	10 6%	27 15%	22,1%	0%	5 3%	0 0%	2 1%	0 0%	57 31%	77 43%	0 0%	77,9%	
SLM	536	102 19%	80 15%	101 19%	52,8%	1%	6 1%	0 0%	0 0%	0 0%	82 15%	155 29%	10 2%	47,2%	
THOMER	174	7 4%	12 7%	20 11%	22,4%	3%	7 4%	0 0%	0 0%	0 0%	25 14%	103 59%	0 0%	77,6%	
VILLALET	57	3 5%	2 4%	6 11%	19,3%	4%	4 7%	0 0%	0 0%	0 0%	4 7%	35 61%	3 5%	80,7%	
TOTAUX	2912	274 9%	258 9%	375 13%	31,1%	1%	468 16%	48 2%	39 1%	9 0%	504 17%	920 32%	17 1%	68,9%	

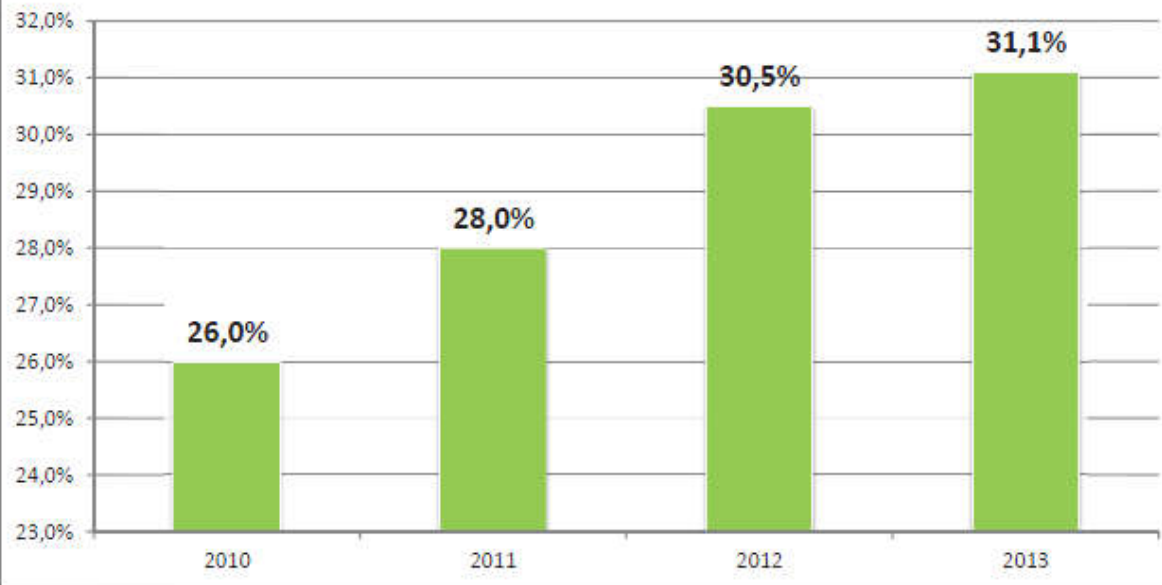


COMMUNE	Installations dont la classification engendre des recommandations de travaux au 31/12/2013	Installations dont la classification engendre des obligations de travaux au 31/12/2013
AVRILLY	1	6
BUIS	286	159
CHANTELOUP	39	11
CORNEUIL	181	27
DAMPVILLE	187	65
GOUVILLE	99	47
GRANDVILLIERS	91	82
LE SACQ	124	19
LES ESSARTS	106	87
L'HOSMES	27	27
MANTHELON	81	70
ROMAN	94	48
RONCENAY AUTEHAY	102	79
SLM	371	165
THOMER	71	103
VILLALET	19	38
TOTAUX	1879 soit 64.5 %	1033 soit 35.5%

CLASSEMENT DU PARC D'ANC EN FONCTION D'UNE OBLIGATION DE TRAVAUX



Evolution du taux de conformité depuis 2010



Bilan des diagnostics des installations ANC sur les communes gérées par la CCPN

Contrôle des installations d'assainissement non collectif

Communes	Nombre installations	A	B	C	D	E	Diagnostics non réalisés	Total
Bretagnolles	100	59	8	17	4	3	9	100
Chavigny Bailleul	253	89	34	82	13	10	25	253
Coudres	273	7	4	10	3	2	247	273
Foucrainville	46	16	10	11	0	1	8	46
Fresney	140	56	18	37	3	6	20	140
Garencières	242	107	41	54	8	14	18	242
Grossoeuvre	471	51	223	120	22	13	42	471
Jumelles	132	51	14	37	8	9	13	132
La Forêt du Parc	238	132	27	29	2	8	40	238
Les Authieux	135	6	1	3	0	0	125	135
Mousseaux-Neuille	292	7	4	7	1	1	272	292
Prey	1	1	0	0	0	0	0	1
Quessigny	52	18	10	16	1	2	5	52
Saint André de l'Eure	103	30	7	34	5	9	18	103
Saint Germain de Fresney	88	25	15	27	1	9	11	88
Serez	66	26	7	14	0	6	13	66